



# ETUDE DU XIX<sup>e</sup> SIECLE




## tableau d'assemblage

0 200m 1000m 2000m



# RECENSEMENT DES EDIFICES ET ENSEMBLES URBAINS DU XIX<sup>e</sup> SIECLE A PARIS



-  ALIGNEMENT DE FACADES INTERESSANT
-  ESPACE URBAIN COHERENT
-  EXCEPTIONNEL

18<sup>e</sup>s.

- 
- 
- 

1<sup>e</sup> moitié 19<sup>e</sup>s.




- 
- 
- 

2<sup>e</sup> moitié 19<sup>e</sup>s.

- 
- 
- 

20<sup>e</sup>s.

- 
- 
- 

- QUALITE :
-  MOYENNE OU MEDIOCRE
  -  ELEVEE
  -  EXCEPTIONNELLE

F<sup>l</sup> 1



Echelle de 1/20000  
1:20000

F<sup>l</sup> 12

F<sup>l</sup> 3



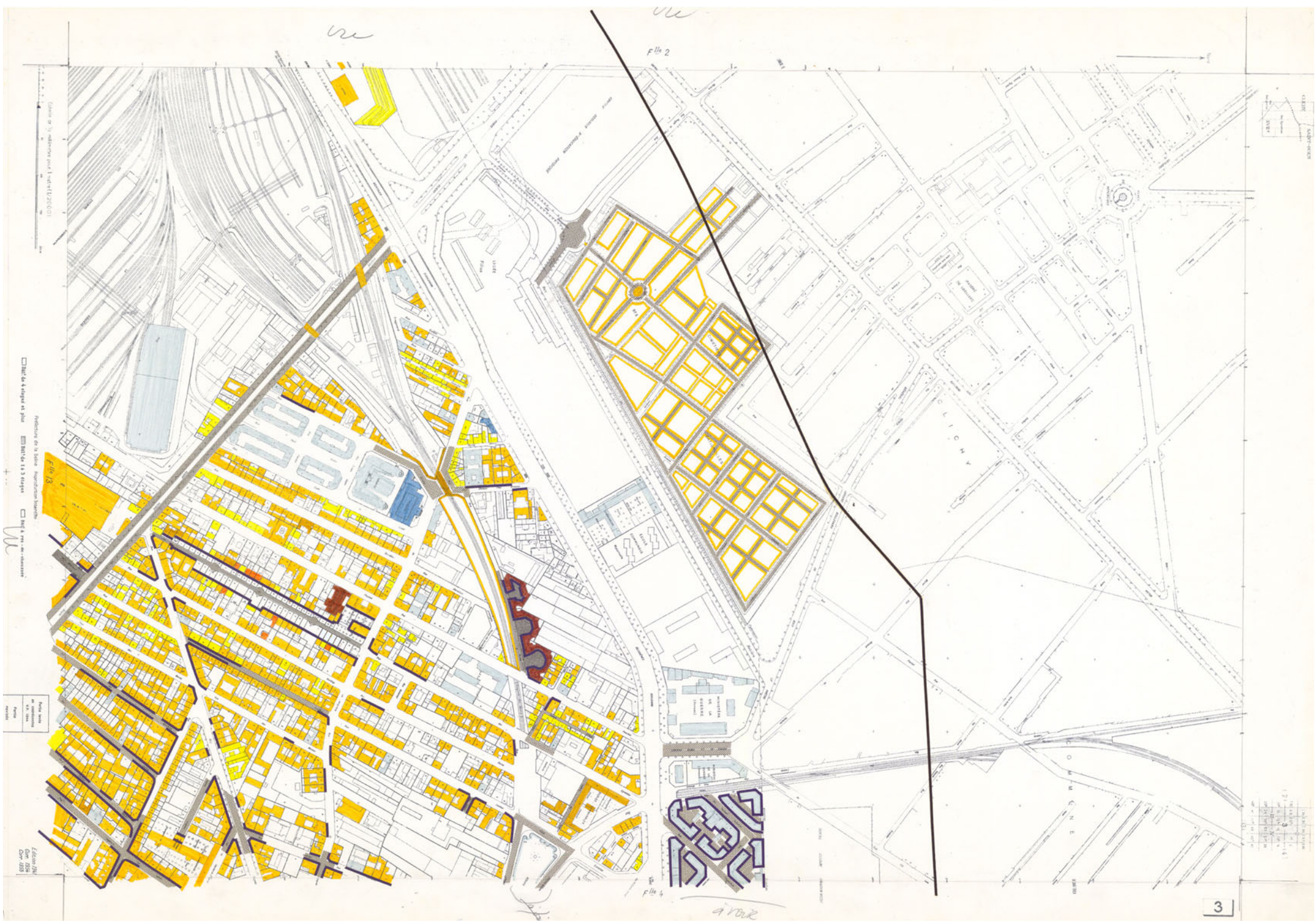
W

Reproduction en noir et blanc  
Reproduction en couleur  
Reproduction en noir et blanc  
Reproduction en couleur

W

Reproduction





Escala de 1/5 milímetros para 1 metro (1:50000)

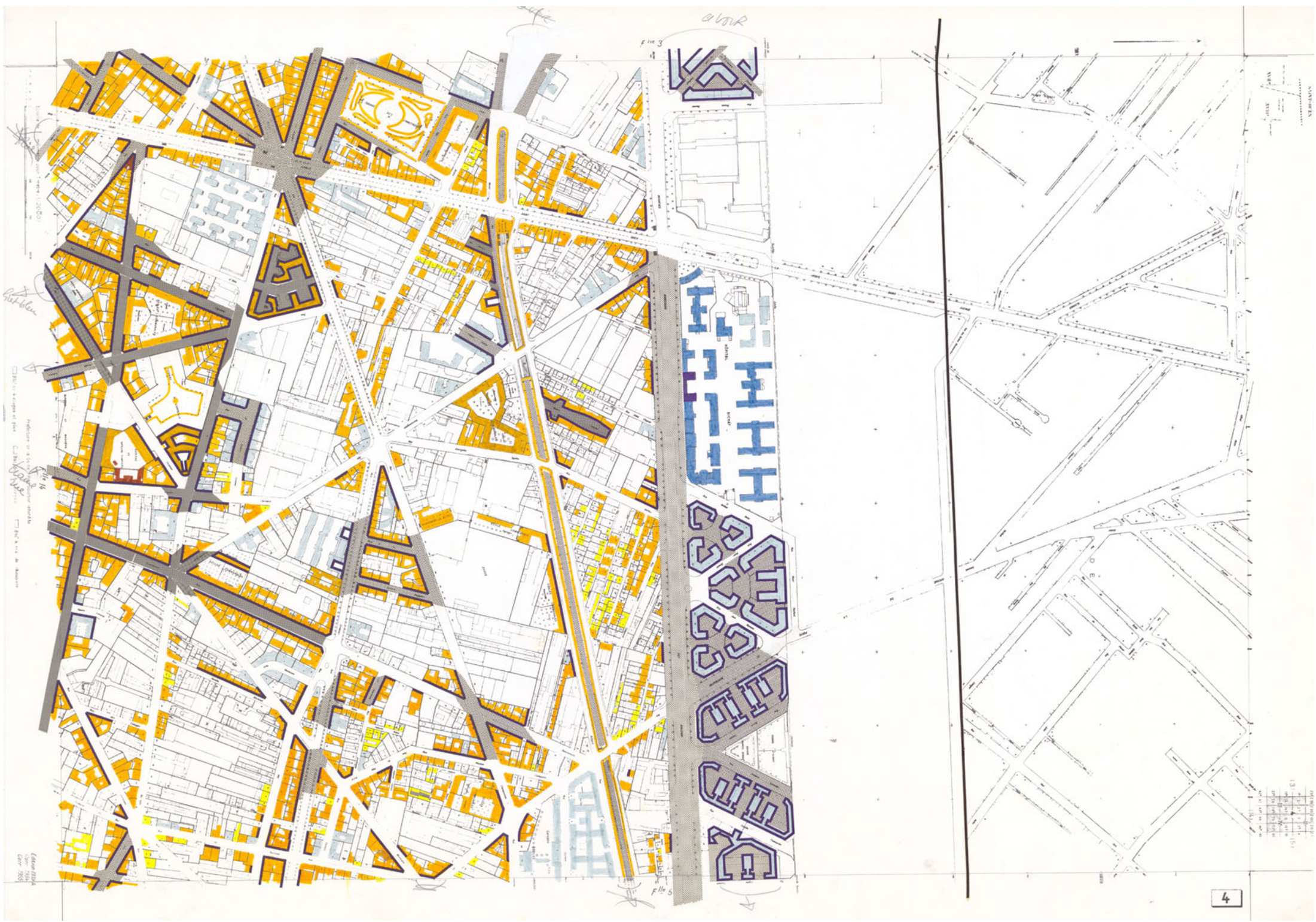
Fila 2

Fila 4

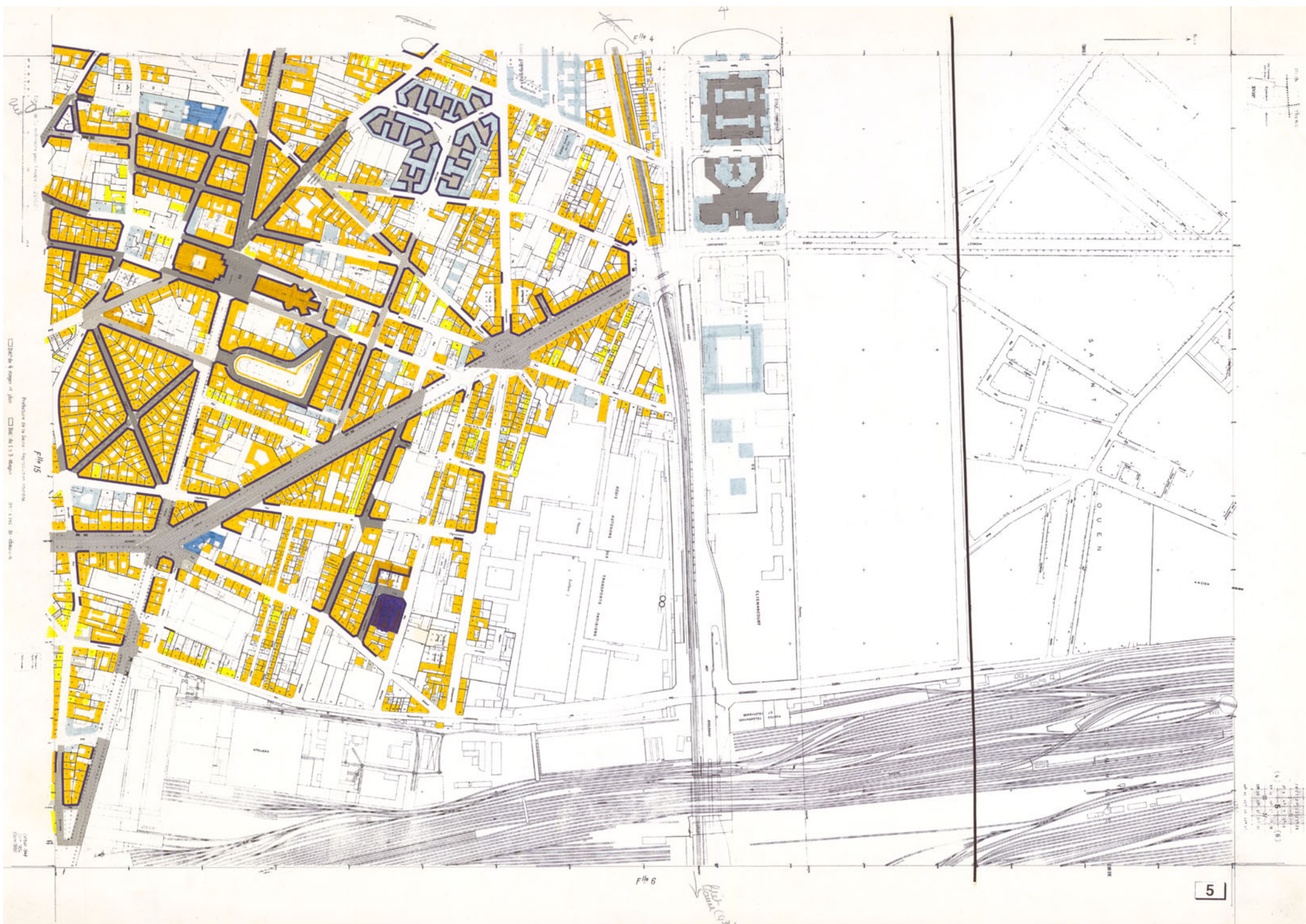
Zona de mayor plus  
Zona de menor plus  
Zona de menor minus

Zona de mayor plus	
1	Zona de mayor plus
2	Zona de menor plus

Zona de menor plus	
1	Zona de menor plus
2	Zona de menor minus



Indicateur de la situation géographique  
Légende  
F113  
F115  
F116  
F117  
F118  
F119  
F120  
F121  
F122  
F123  
F124  
F125  
F126  
F127  
F128  
F129  
F130  
F131  
F132  
F133  
F134  
F135  
F136  
F137  
F138  
F139  
F140  
F141  
F142  
F143  
F144  
F145  
F146  
F147  
F148  
F149  
F150  
F151  
F152  
F153  
F154  
F155  
F156  
F157  
F158  
F159  
F160  
F161  
F162  
F163  
F164  
F165  
F166  
F167  
F168  
F169  
F170  
F171  
F172  
F173  
F174  
F175  
F176  
F177  
F178  
F179  
F180  
F181  
F182  
F183  
F184  
F185  
F186  
F187  
F188  
F189  
F190  
F191  
F192  
F193  
F194  
F195  
F196  
F197  
F198  
F199  
F200



Plan of the Block, Architectural Division  
Scale 1/4" = 10' - 0"

File 15

File 6

5



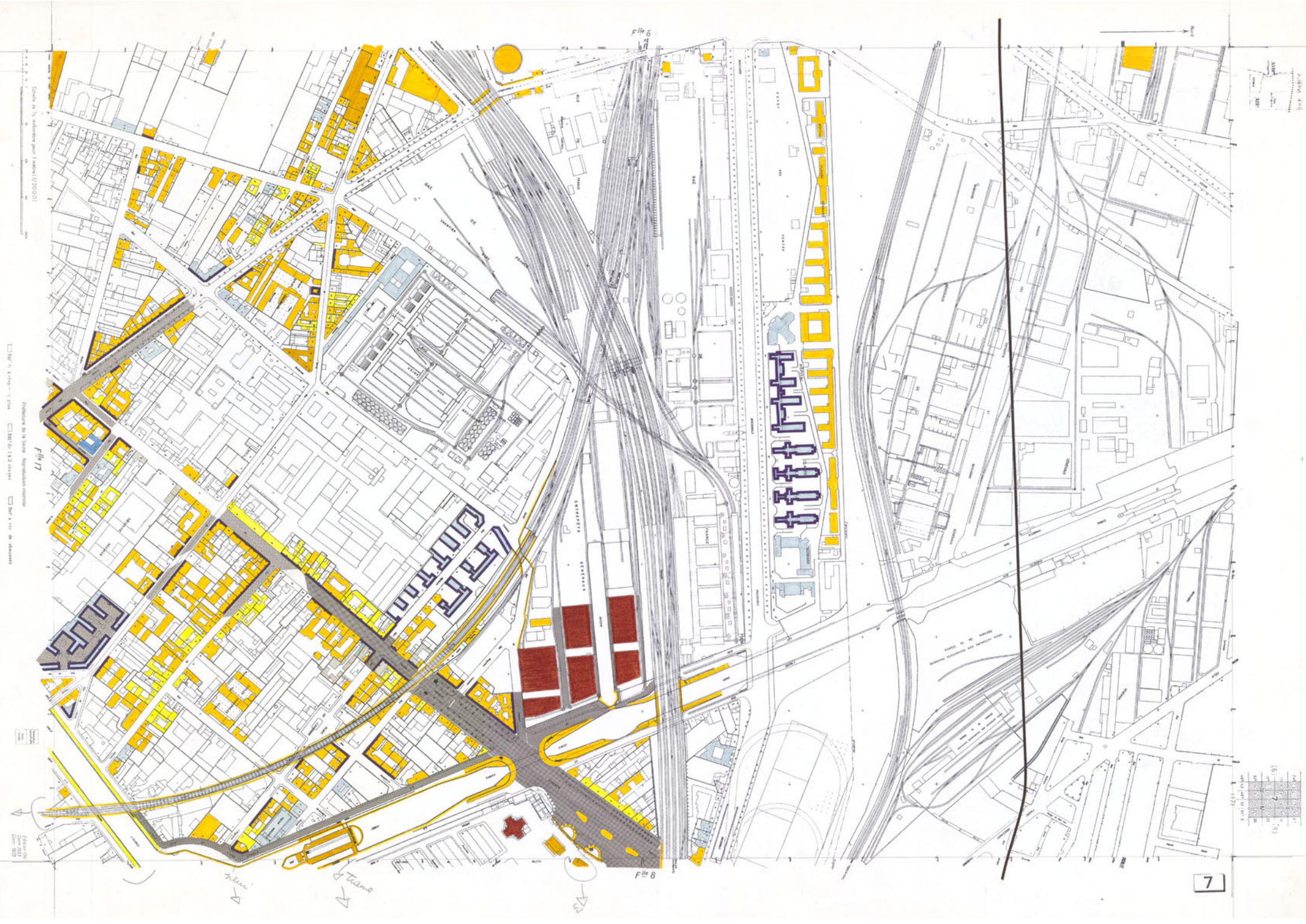


Scale of 1/4 inch = 100 feet (1:2500)

Reference to the Survey Monument marked:  
 Part of original plan  Part of 1883 survey  Part of new plan extension

North arrow  
 Scale of 1/4 inch = 100 feet

Scale of 1/4 inch = 100 feet  
 Date: 1900



Échelle de 1/5000 (1/25000)

- Zone à usage mixte
- Zone à usage résidentiel
- Zone à usage commercial
- Zone à usage industriel
- Zone à usage public

File 7

File 6

File 8

1	2	3	4	5	6	7	8	9
10	11	12	13	14	15	16	17	18







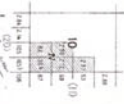
- Zone à protéger en plus
- Profil de la zone d'habitat collectif
- Zone à protéger
- Zone à protéger

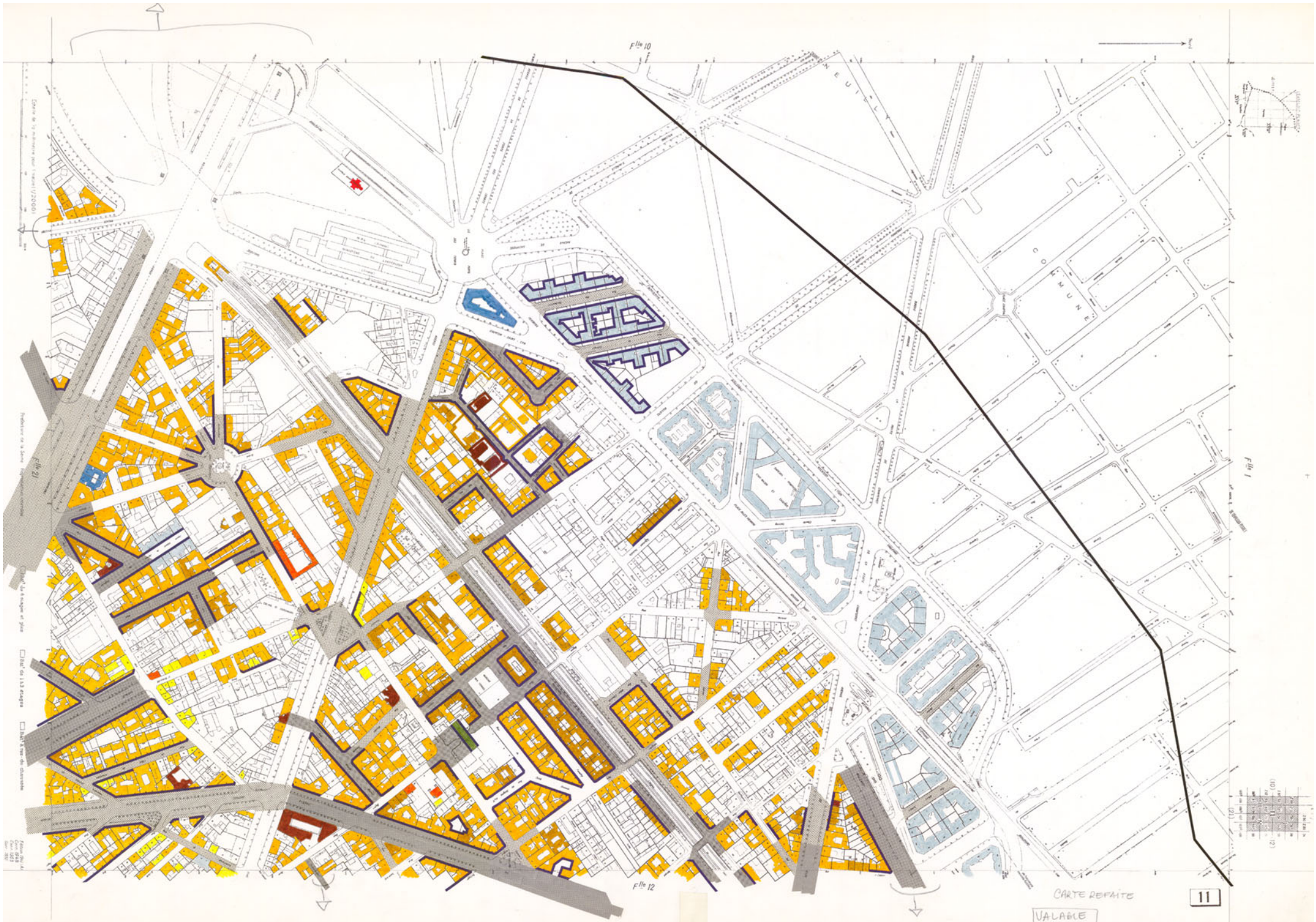
Fiche 10

Fiche 11

VALABLE

10





Donnée de 7 mètres de large (1/2000)

Fle 11

Rue de 15 mètres de large

Rue de 10 mètres de large

Rue de 5 mètres de large

Rue de 3 mètres de large

Fle 10

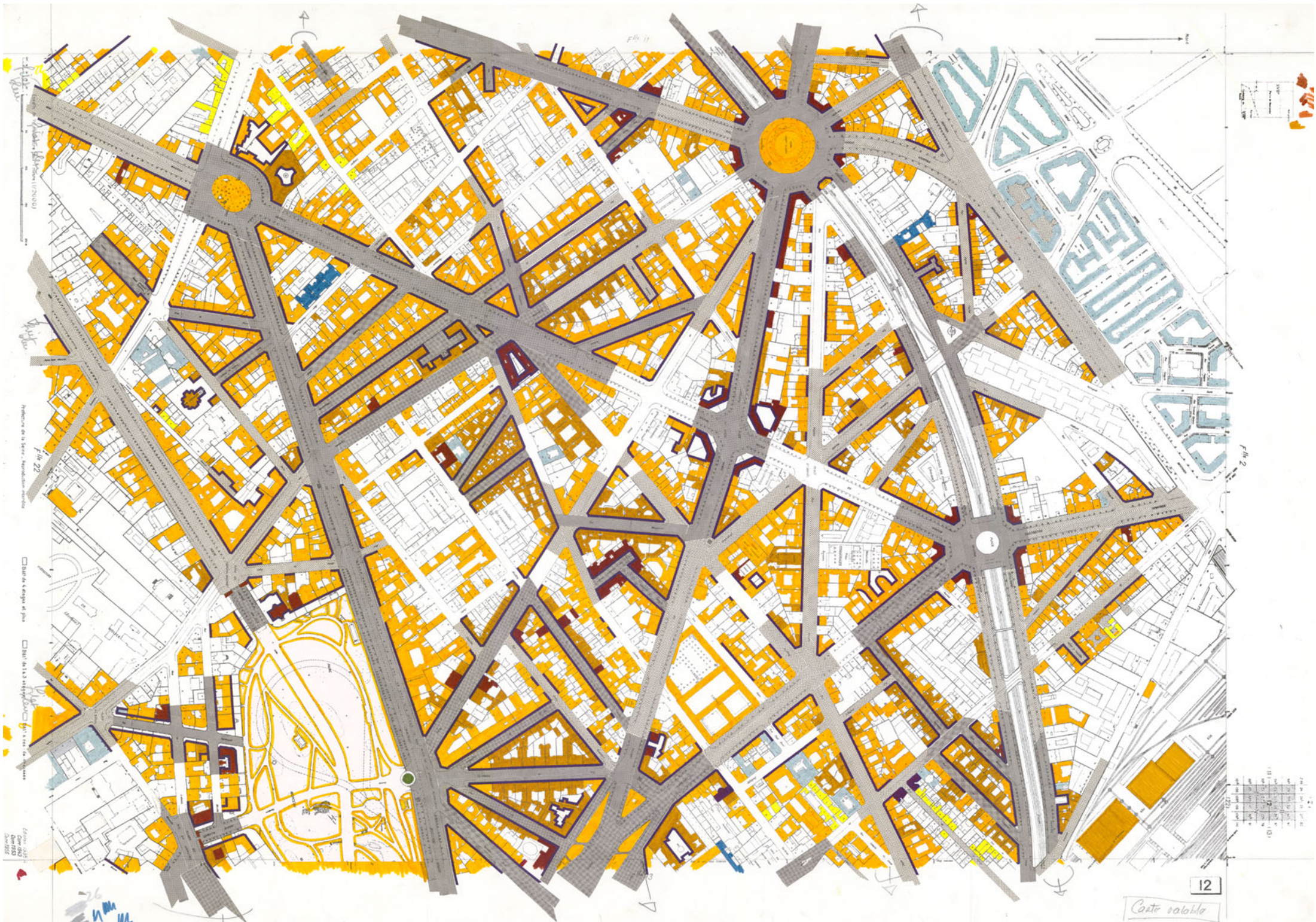
Fle 1

Fle 12

CARTE REFAITE  
VALABLE

11

1	2	3	4	5	6	7	8	9	10
11	12	13	14	15	16	17	18	19	20
21	22	23	24	25	26	27	28	29	30
31	32	33	34	35	36	37	38	39	40
41	42	43	44	45	46	47	48	49	50
51	52	53	54	55	56	57	58	59	60
61	62	63	64	65	66	67	68	69	70
71	72	73	74	75	76	77	78	79	80
81	82	83	84	85	86	87	88	89	90
91	92	93	94	95	96	97	98	99	100



Arquitecto: *[illegible]*

Arquitecto de la obra: *[illegible]*

□ Zona de sombra y plus

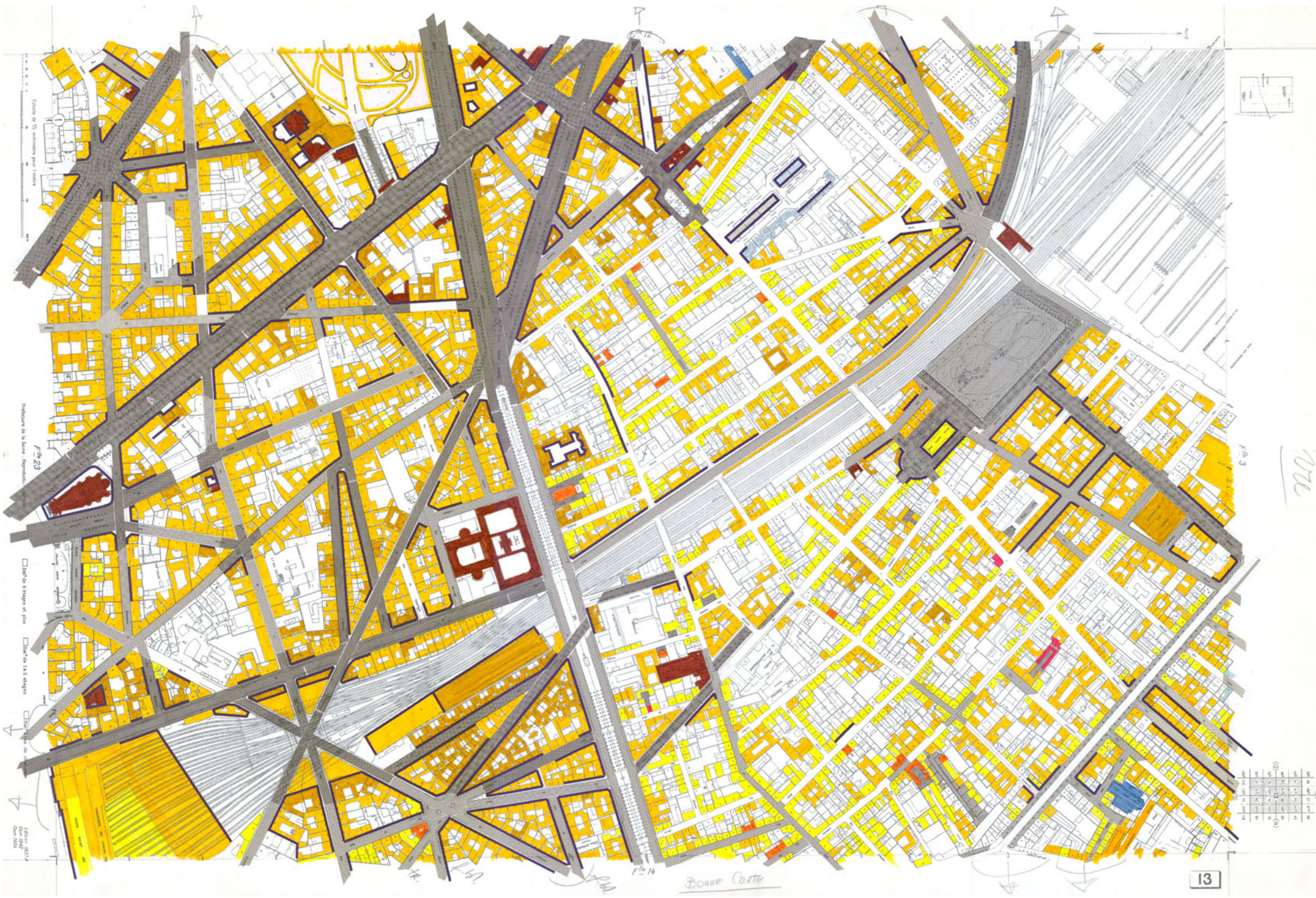
□ Zona de alta actividad

Fecha: 1977



Fila 2

1:100	1:200	1:500	1:1000
1:2000	1:5000	1:10000	1:20000
1:50000	1:100000	1:200000	1:500000
1:1000000	1:2000000	1:5000000	1:10000000



Plan de la ville de Paris

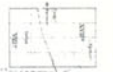
Folio 23

Salle de concert et lieu  
Cimetière des saints  
Cimetière des saints

Échelle 1:5000

Folio 16

Boulevard



Folio 3



Coulures



F 114/76



Échelle de 1/50000

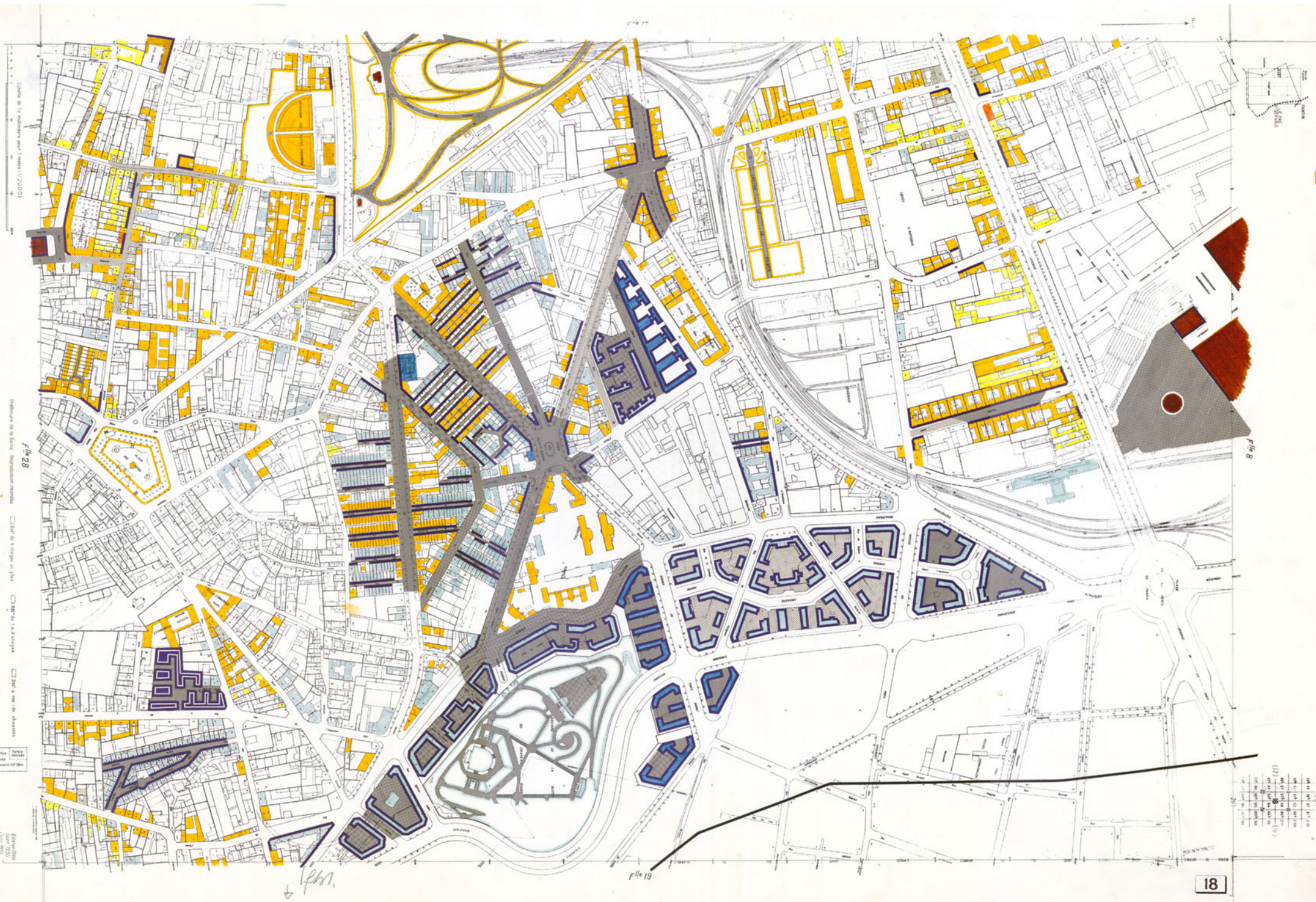
F 114/76

- Zone de réhabilitation
- Zone de réhabilitation et plan
- Zone de réhabilitation
- Zone de réhabilitation

jet

F 114/76





Plan de la ville de Paris (1789-1800)

Folle 28

Plan de la ville de Paris (1789-1800)

Plan de la ville de Paris (1789-1800)

Plan de la ville de Paris (1789-1800)

Plan de la ville de Paris (1789-1800)

Folle 8

Folle 19

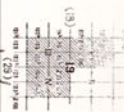


Plan de l'habitat pour l'année 1970/71

Plan de l'habitat pour l'année 1970/71

Plan de l'habitat pour l'année 1970/71

Plan de l'habitat pour l'année 1970/71



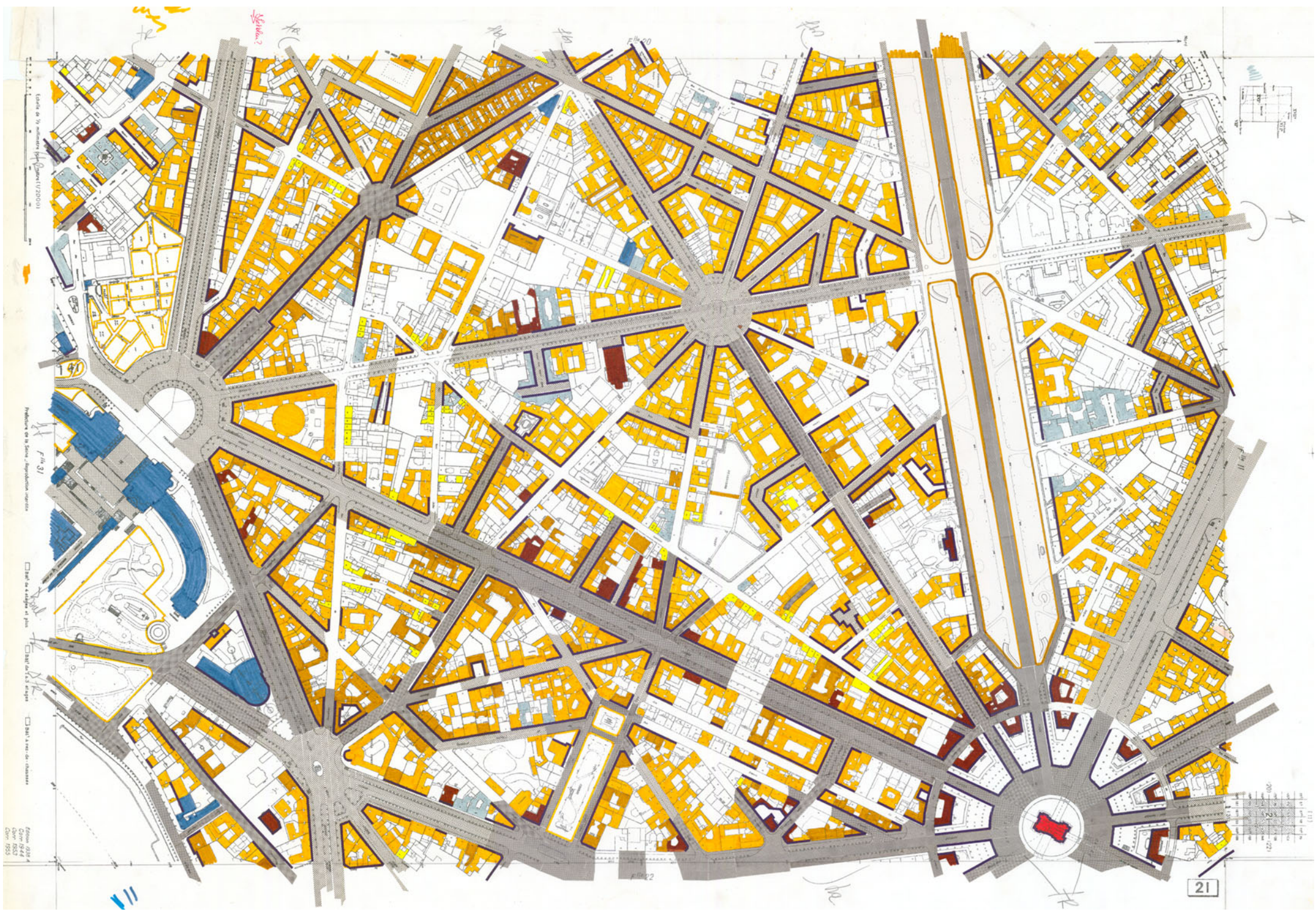




City of Los Angeles  
Department of Planning  
Division of Planning  
100 North Main Street  
Los Angeles, CA 90012  
Phone: (213) 473-3000  
Fax: (213) 473-3001  
www.cityofla.org

Map No. 100  
Scale: 1" = 200'  
Date: 10/1/00

100  
200  
300  
400  
500  
600  
700  
800  
900  
1000  
1100  
1200  
1300  
1400  
1500  
1600  
1700  
1800  
1900  
2000



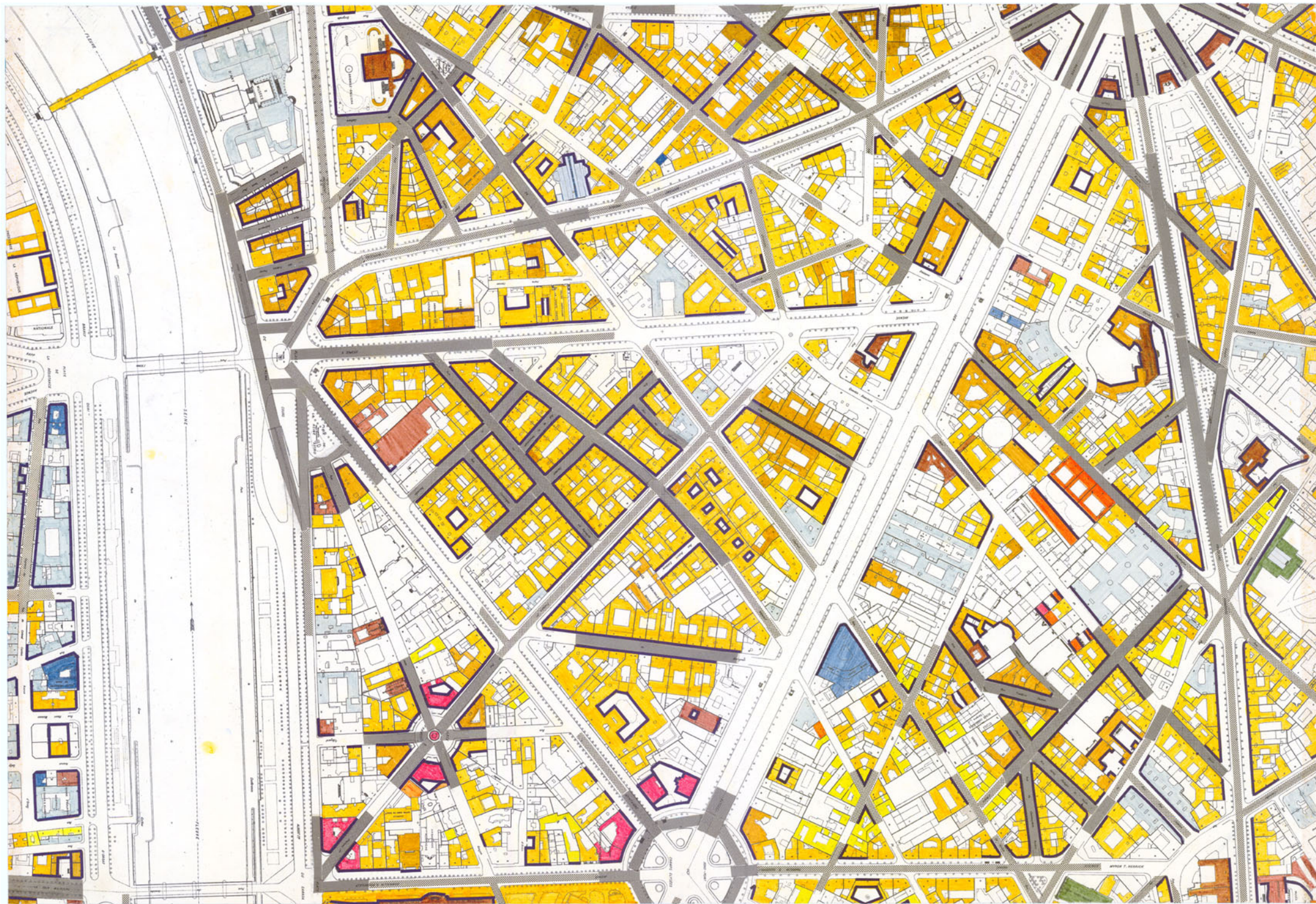
Escudo de la Universidad Politécnica (1/2000)

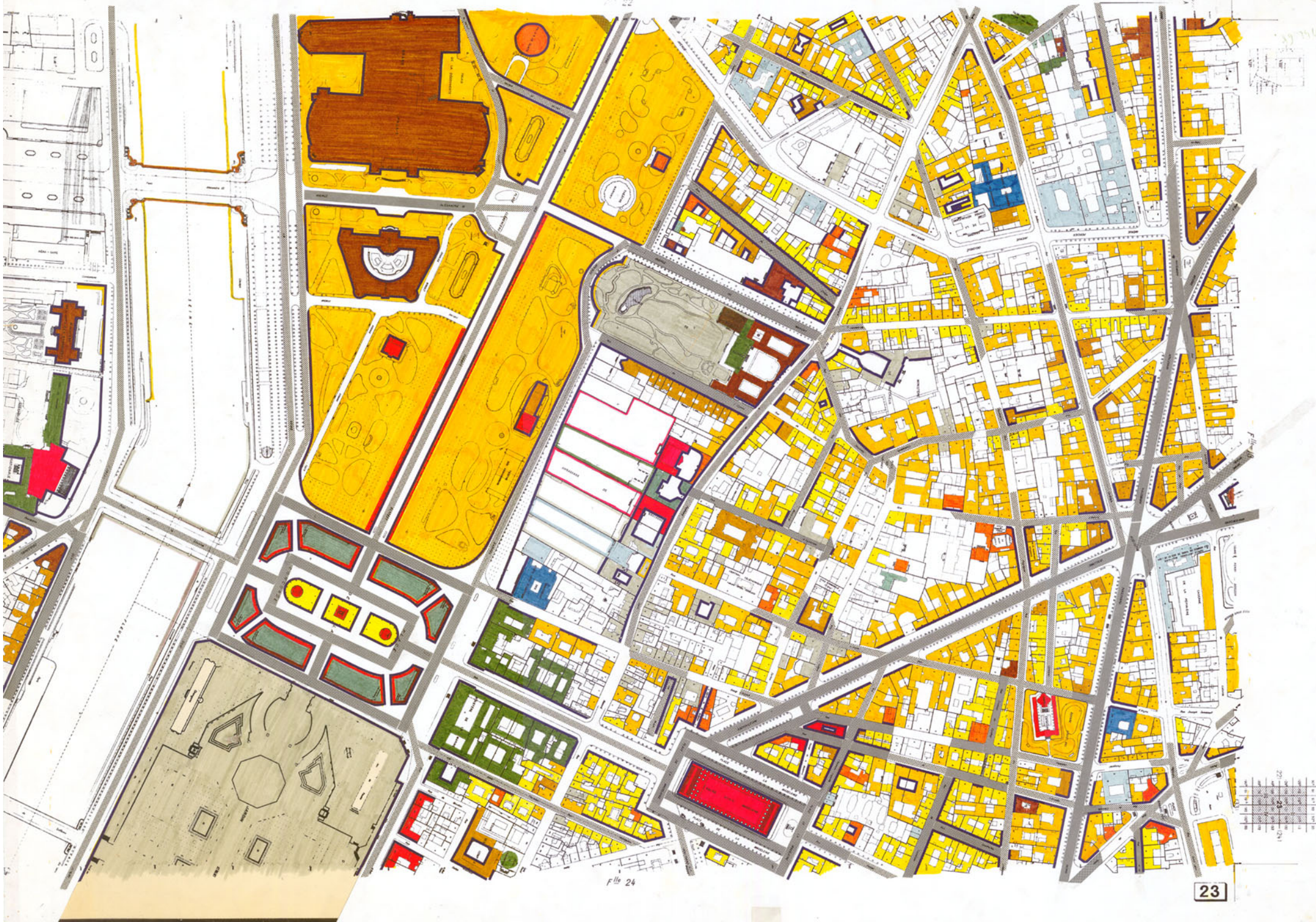
Proyecto de la Sra. J. Rodríguez

□ Suelo a ras de pie  
□ Suelo de 1.º orden  
□ Suelo a ras de cimentación

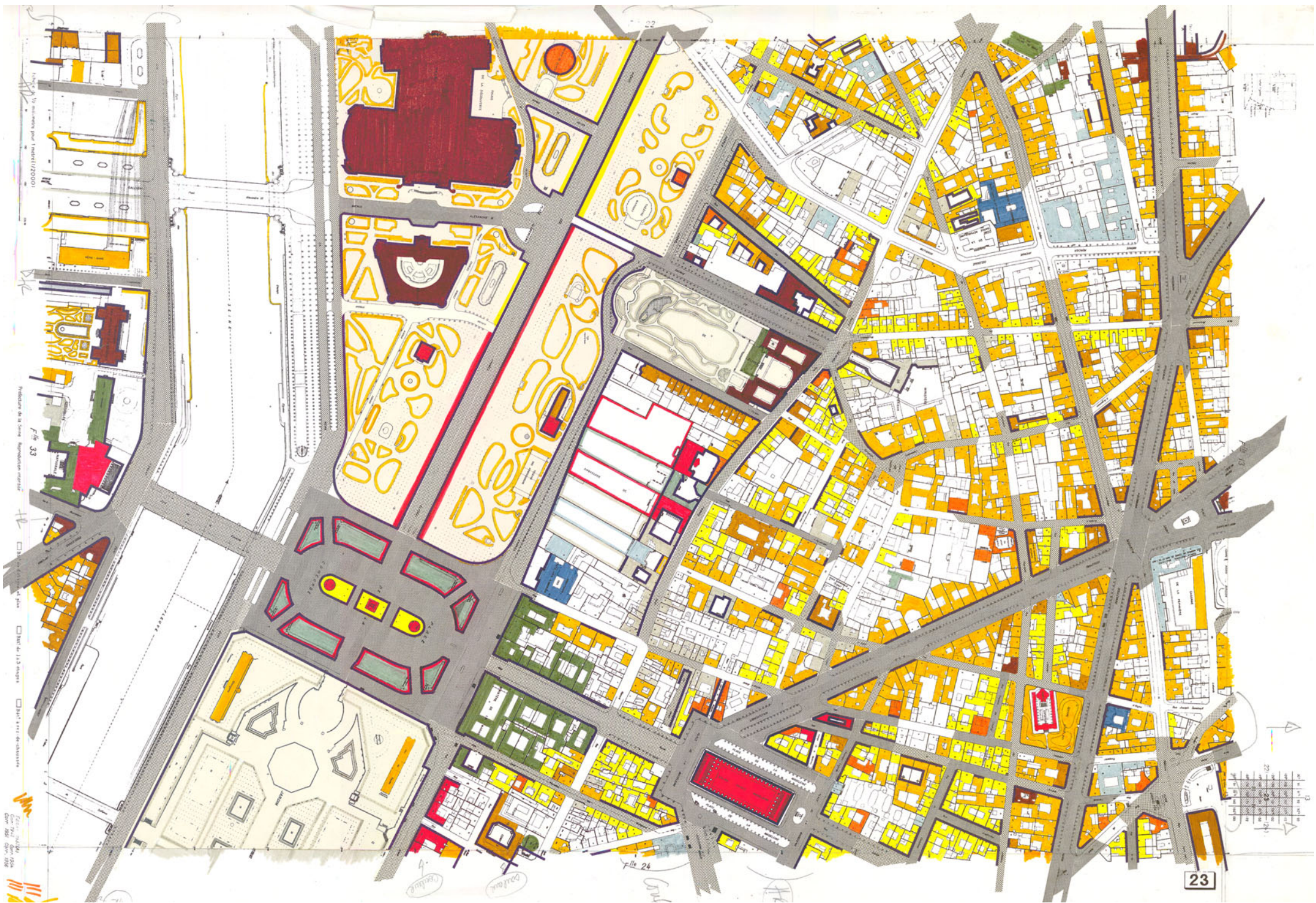
Edición 03/04  
Copia 03/04  
Copia 03/04  
Copia 03/04







File 24



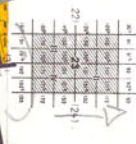
1/500000000

Plan 33

Plan 33

Plan 33

1/500000000



F. 23

F. 24

F. 25

CAITE DETAILS

Scale 1:1000  
1988

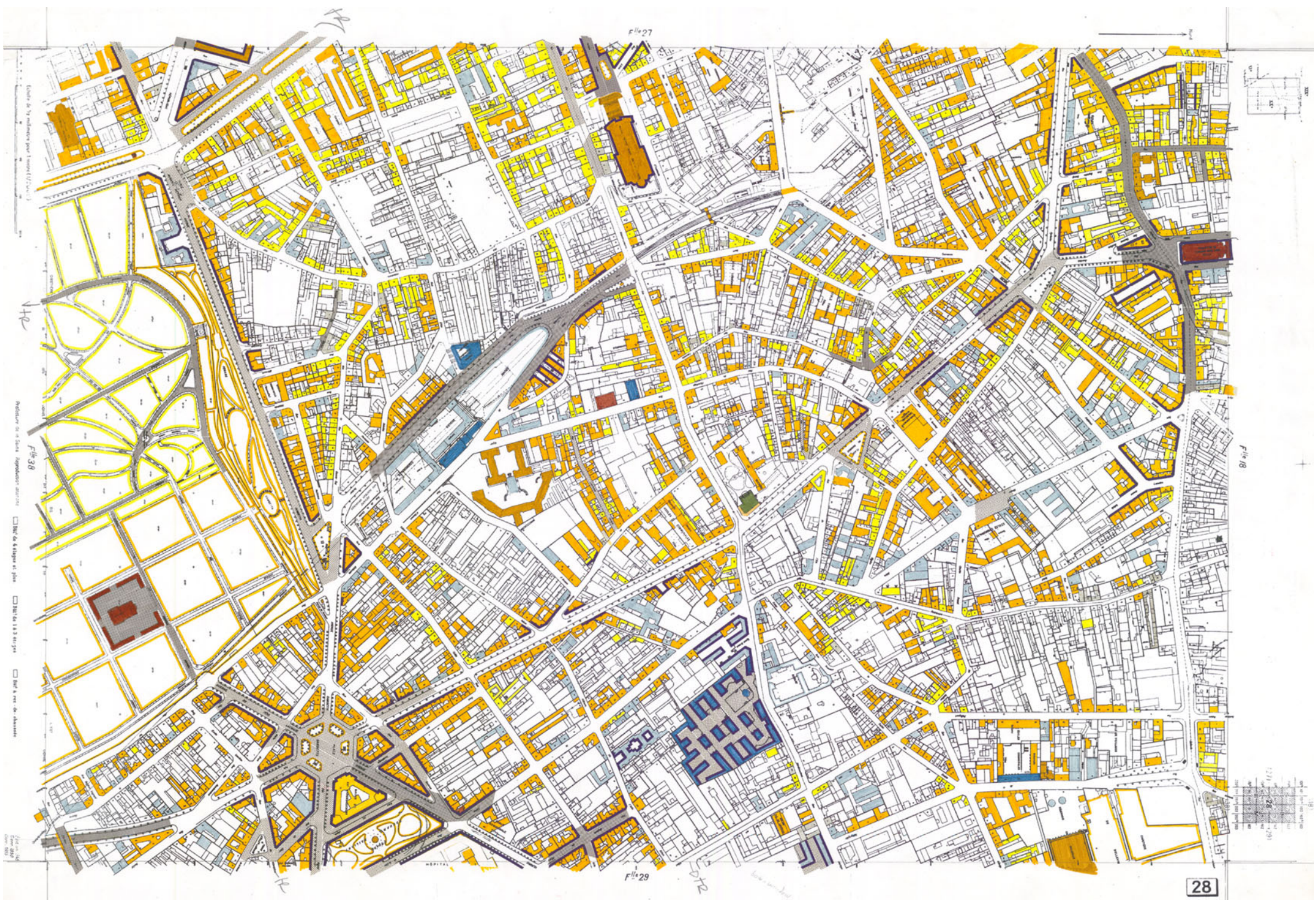
Scale of 1:1000

Scale of 1:1000

Scale of 1:1000







Échelle de 1/50 000

Fille 38

Rues de 12 à 15 m de large

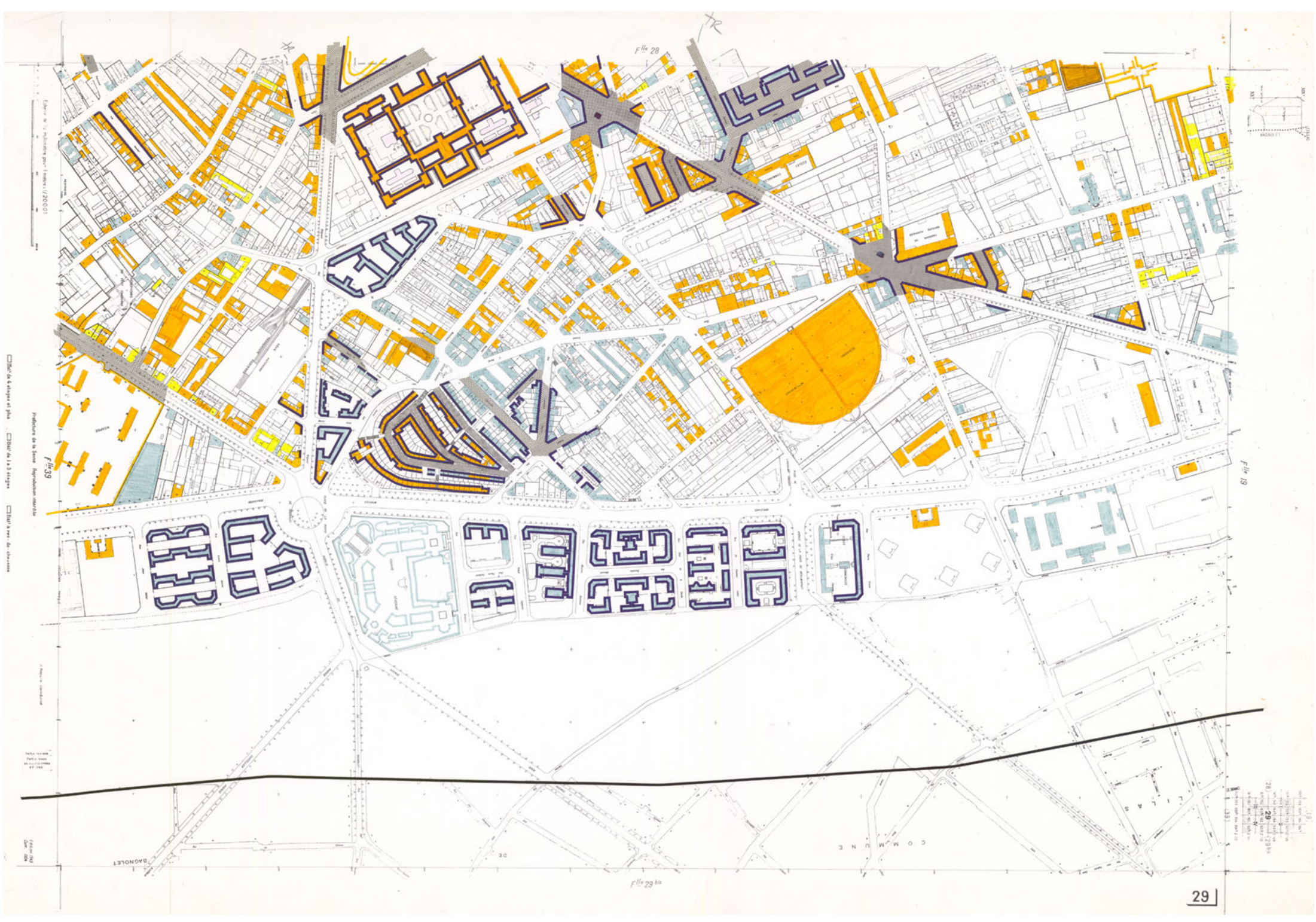
Rues de 6 à 8 m de large

Fille 27

Fille 28

Fille 29





F. 28

F. 19

F. 23 bis

28  
29  
30  
31  
32  
33

Échelle de 1:10000 pour 1:10000 (2000)  
© 1985  
Rédaction de la Seine  
Reproduction interdite  
F. 39  
Cote de 5 mètres et plus  
Cote de 1 à 3 mètres  
Cote à voir de distance



Échelle de 1/5000 (1/2000)

Plan de 40 bis  
Plan de 30 bis  
Plan de 15 bis  
Plan de 10 bis

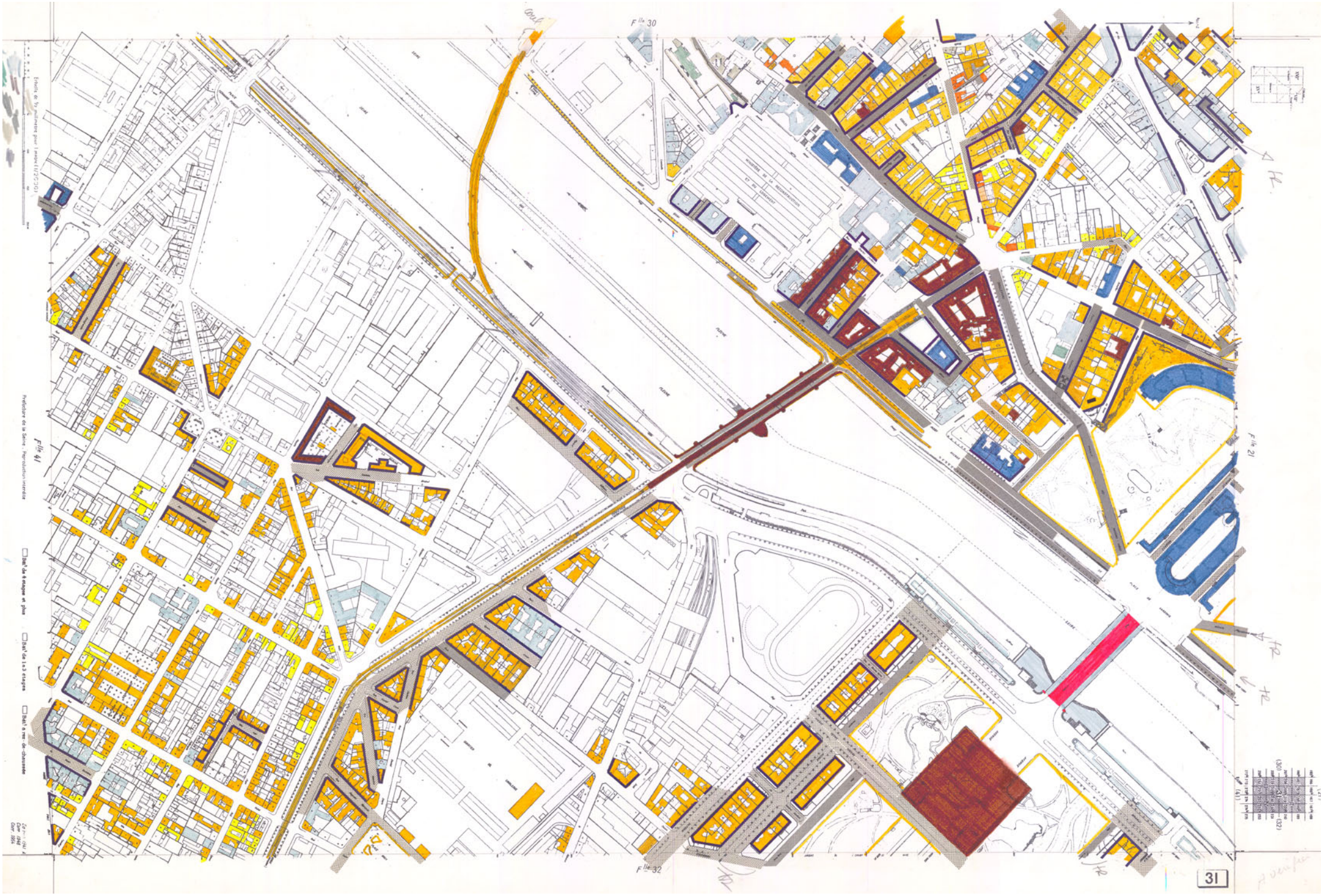
Partie restant à réaliser  
Partie réalisée

1970  
1971  
1972

Fle 30



30 bis



Plan de la zone - reproduction interdite

Plan de la zone - reproduction interdite

Plan de la zone - reproduction interdite

Plan de la zone - reproduction interdite

F. n° 30



0	1	2	3	4	5	6	7	8	9	10
10	11	12	13	14	15	16	17	18	19	20
20	21	22	23	24	25	26	27	28	29	30
30	31	32	33	34	35	36	37	38	39	40
40	41	42	43	44	45	46	47	48	49	50

31



Fil# 37

Fil# 39

Plan de 50 mètres pour l'échelle 1/2000

Plan de la Ville de Québec

Plan de la Ville de Québec

Plan de la Ville de Québec



Fil# 38

1	2	3	4	5	6	7	8	9	10
11	12	13	14	15	16	17	18	19	20
21	22	23	24	25	26	27	28	29	30
31	32	33	34	35	36	37	38	39	40
41	42	43	44	45	46	47	48	49	50

Cosway

F<sup>ile</sup> 38

F<sup>ile</sup> 39

F<sup>ile</sup> 39



Échelle de 1:500  
 0 5 10 15 20 25 30 35 40 45 50 55 60 65 70 75 80 85 90 95 100

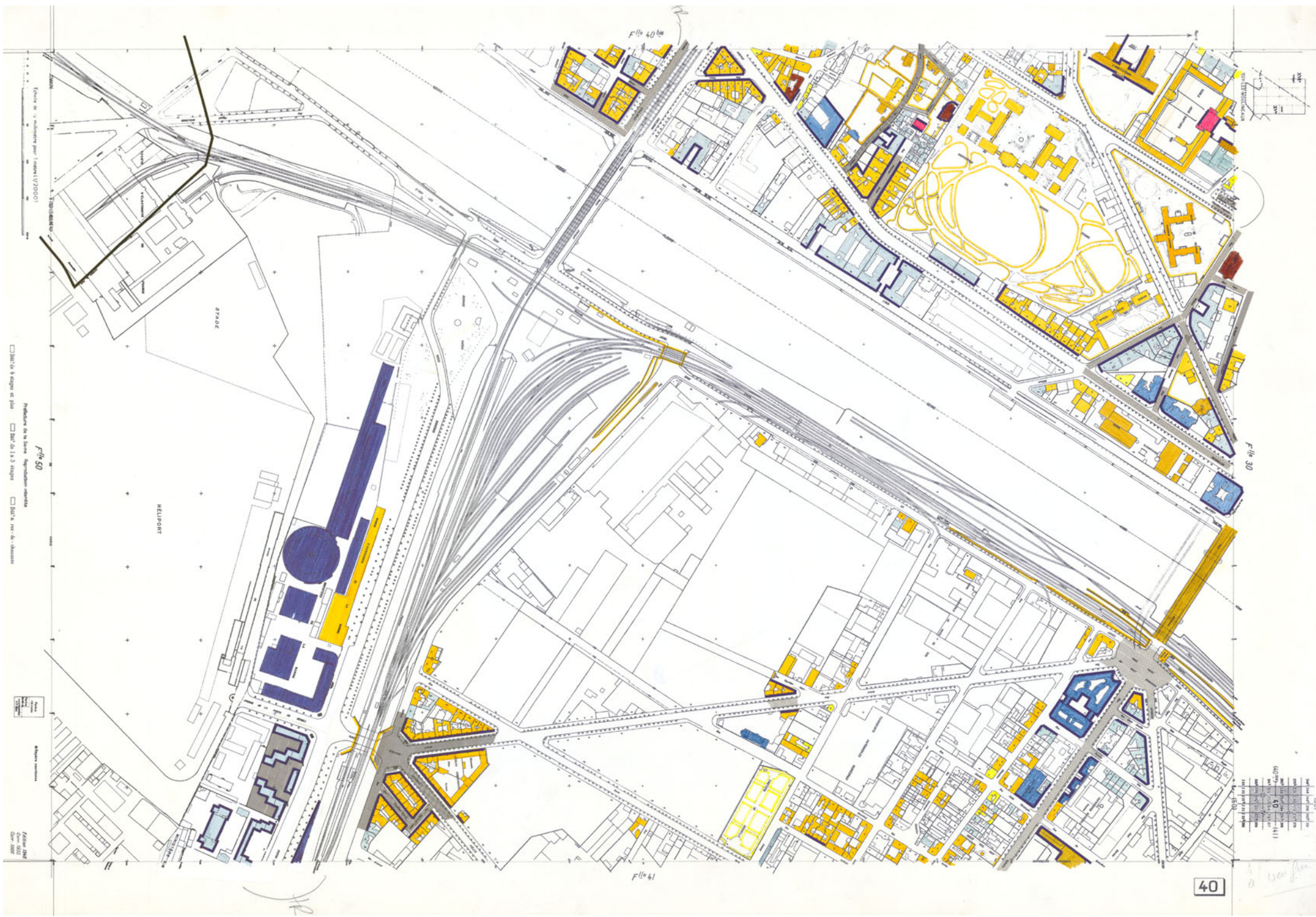
Produit par le Service de l'urbanisme  
 □ Secteur 4 - Centre-ville  
 □ Secteur 11.3 - Centre-ville  
 □ Secteur 4 - Centre-ville

Plan de zonage  
 1. Zone résidentielle  
 2. Zone commerciale  
 3. Zone industrielle

Plan de zonage  
 1. Zone résidentielle  
 2. Zone commerciale  
 3. Zone industrielle



Plan de zonage  
 1. Zone résidentielle  
 2. Zone commerciale  
 3. Zone industrielle



Échelle de 1:5000 (1/20000)

Produit par la S.A. S.A. Reproduction interdite

1980

Échelle 1:500  
Cote 1000

F-40

F-30

F-41

1	2	3	4	5	6	7	8	9	10
11	12	13	14	15	16	17	18	19	20
21	22	23	24	25	26	27	28	29	30
31	32	33	34	35	36	37	38	39	40
41	42	43	44	45	46	47	48	49	50





Fila 40

Fila 3

Fila 42

Plano de la manzana para la zona (1/2000)

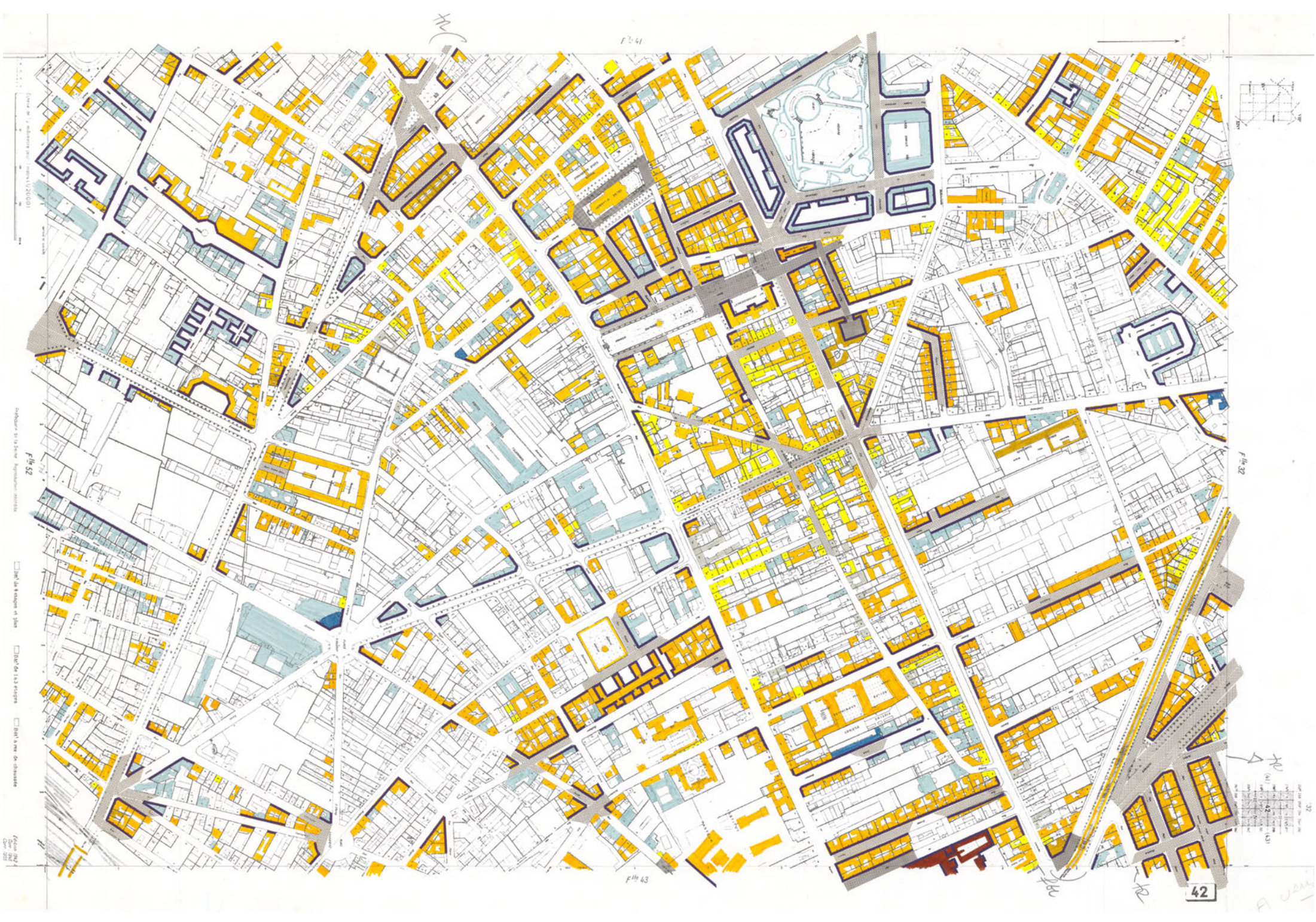
Plano de la zona (1/2000)

Plano de la zona (1/2000)

Plano de la zona (1/2000)

1	2	3	4	5	6	7	8	9	10
11	12	13	14	15	16	17	18	19	20
21	22	23	24	25	26	27	28	29	30
31	32	33	34	35	36	37	38	39	40
41	42	43	44	45	46	47	48	49	50







Échelle de 1/20000 (1:20000)

Fila 53

- Bât. de 4 étages et plus
- Bât. de 3 étages
- Bât. à usage de commerce

1928-1929  
1930

Fila 62

Fila 44



43

P. Vignat



Escala 1:500  
1/2000

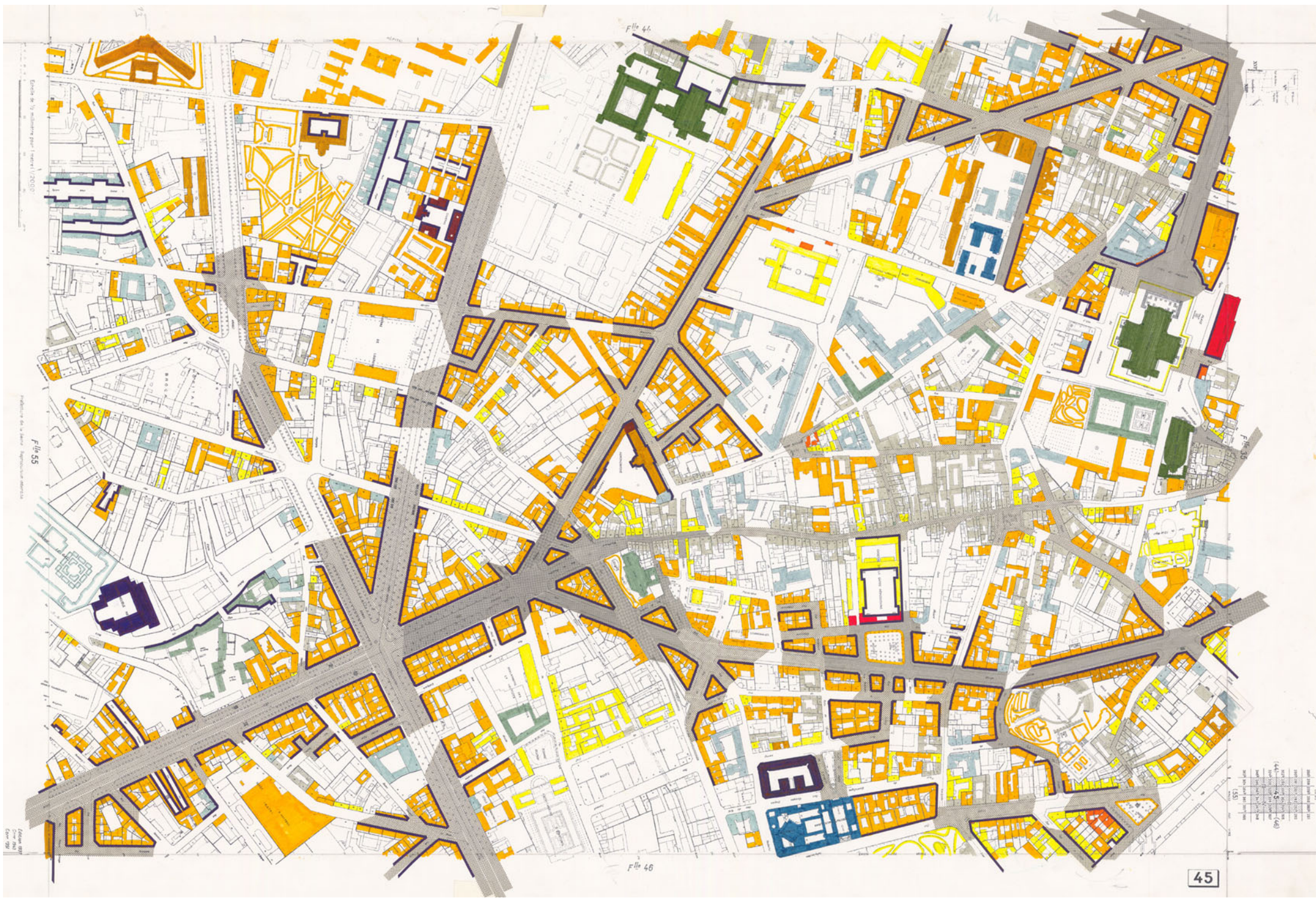
1/2000

- Zona de reserva de agua
- Zona de 11.3 metros
- Zona de 11.3 metros
- Zona de 11.3 metros

1/2000

0 100 200

1/2000



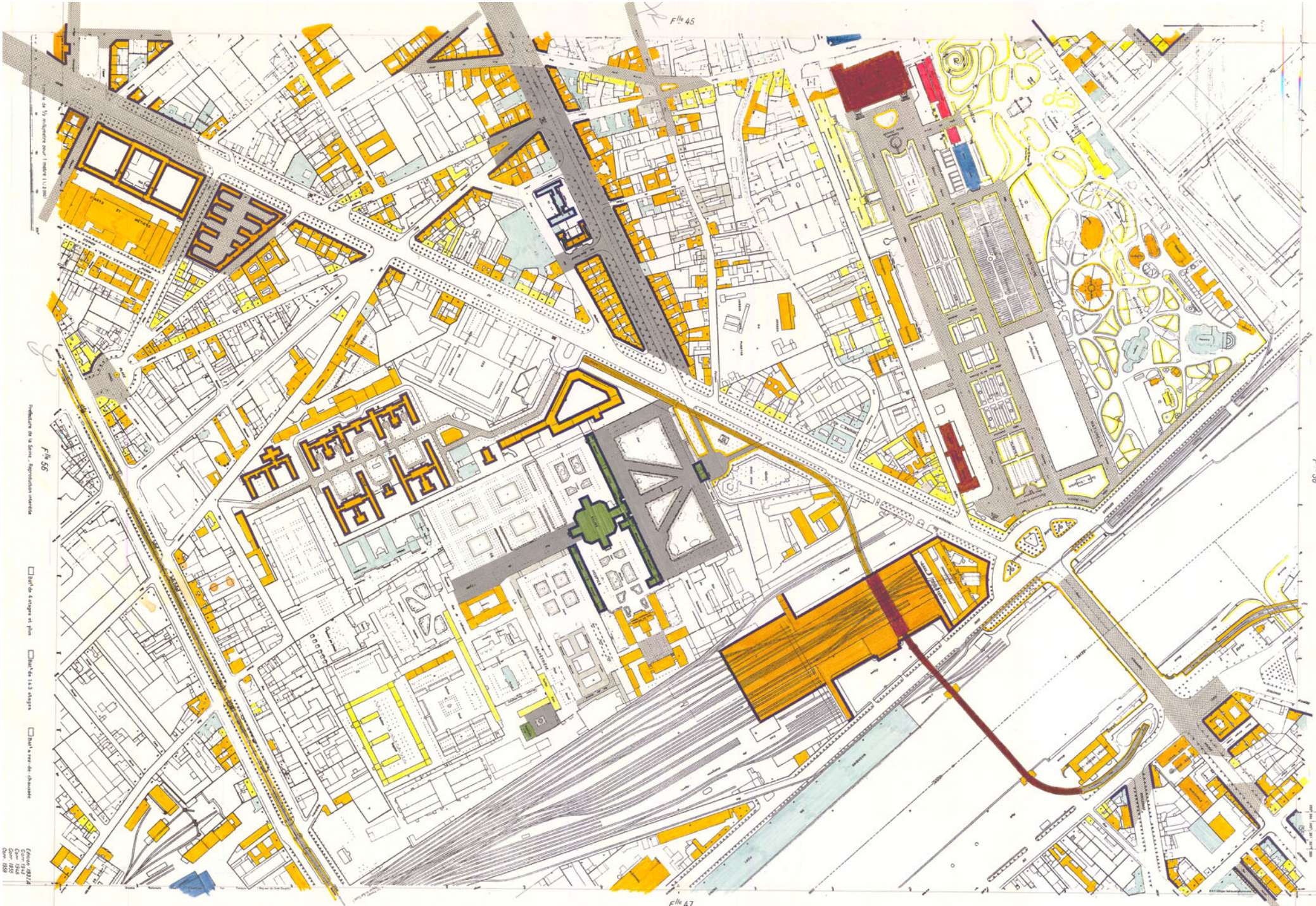
Edificio de 10 viviendas para el barrio de San Juan, 1950-1955

Edificio de 10 viviendas para el barrio de San Juan, 1950-1955

Fila 46

Fila 46

1:1000	1:2000	1:5000	1:10000	1:20000	1:50000	1:100000	1:200000	1:500000	1:1000000
1:1000	1:2000	1:5000	1:10000	1:20000	1:50000	1:100000	1:200000	1:500000	1:1000000



Folle 56

Plan de la Ville - Reproduction autorisée

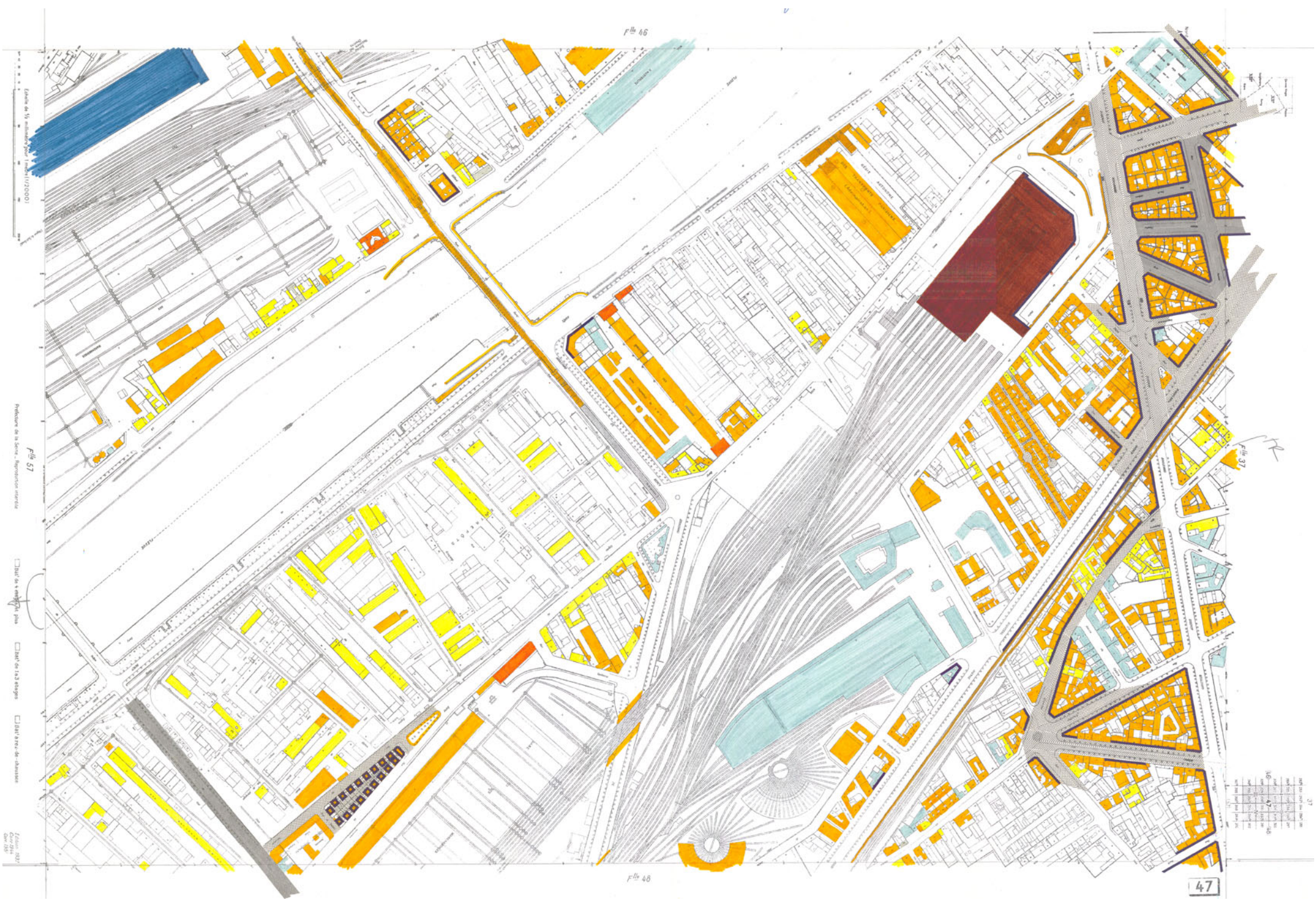
- Bâtiments à démolir
- Bâtiments à conserver
- Bâtiments à construire

Échelle 1:500  
Cote 1987  
Cote 1988  
Cote 1989

Folle 58

Échelle 1:500  
Cote 1987  
Cote 1988  
Cote 1989

Folle 47



Fila 66

Escala de 1/5000

Fila 57

Producción de la Sección Representación Arquitectónica

Zona de vivienda plus

Zona de vivienda plus

Zona de vivienda plus

Zona de vivienda plus

Fila 48

10	11	12	13	14	15	16	17	18	19	20	21	22	23	24	25	26	27	28	29	30	31	32	33	34	35	36	37	38	39	40	41	42	43	44	45	46	47	48	49	50	51	52	53	54	55	56	57	58	59	60	61	62	63	64	65	66	67	68	69	70	71	72	73	74	75	76	77	78	79	80	81	82	83	84	85	86	87	88	89	90	91	92	93	94	95	96	97	98	99	100
----	----	----	----	----	----	----	----	----	----	----	----	----	----	----	----	----	----	----	----	----	----	----	----	----	----	----	----	----	----	----	----	----	----	----	----	----	----	----	----	----	----	----	----	----	----	----	----	----	----	----	----	----	----	----	----	----	----	----	----	----	----	----	----	----	----	----	----	----	----	----	----	----	----	----	----	----	----	----	----	----	----	----	----	----	----	----	----	----	----	-----



F 116 67

F 116 58

F 116 69

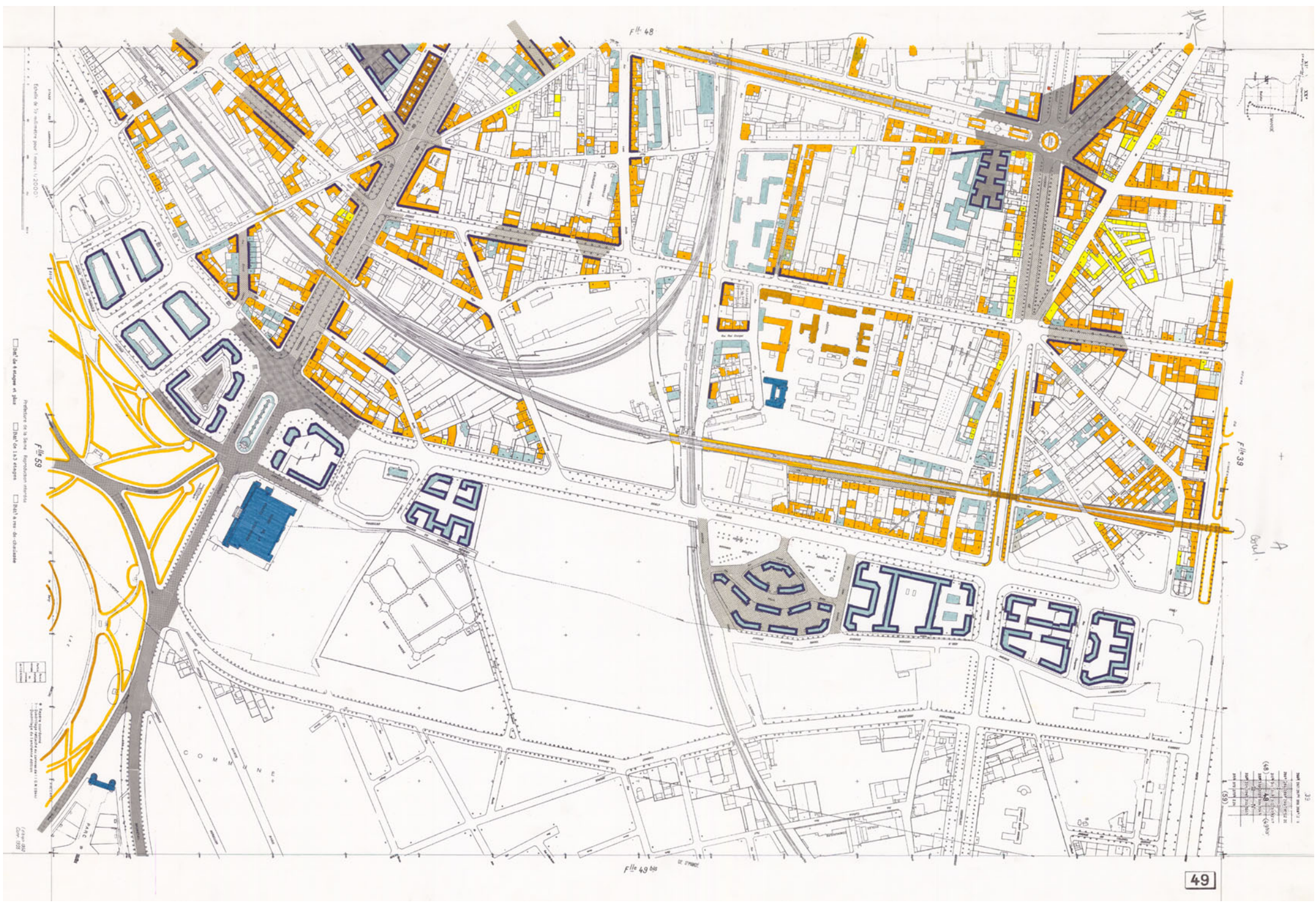
Plan de l'édification (V.C.)

Plan de l'édification (V.C.)

Plan de l'édification (V.C.)

Plan de l'édification (V.C.)





Etat de l'édification pour l'année 1970/71

Indicateur de la zone d'implantation des bâtiments

- Zone de logement en plan
- Zone de 1 à 3 étages
- Zone à usage de commerce

Legend

Indicateur de la zone d'implantation des bâtiments

Scale 1:1000

Etat de l'édification pour l'année 1970/71

Indicateur de la zone d'implantation des bâtiments

- (48) Zone de logement en plan
- (49) Zone de 1 à 3 étages
- (50) Zone à usage de commerce





Edição 1973

Edição 1973

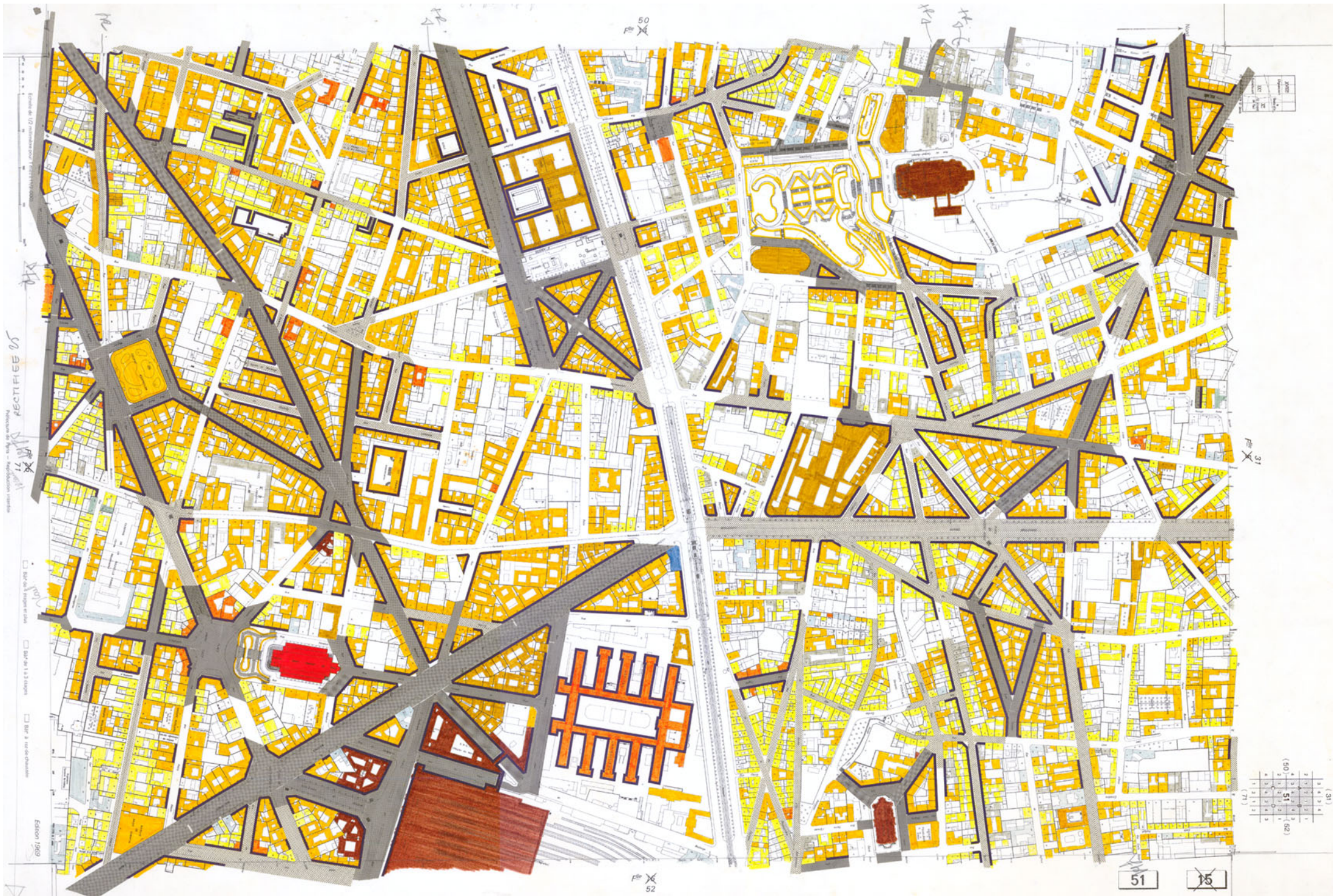
Pavimento de Fios - Interseções verticais  
SBR de 1.3 metros  
SBR a 1.5 metros

1	2	3	4	5	6	7	8	9	10
11	12	13	14	15	16	17	18	19	20
21	22	23	24	25	26	27	28	29	30
31	32	33	34	35	36	37	38	39	40
41	42	43	44	45	46	47	48	49	50
51	52	53	54	55	56	57	58	59	60

50

14

(30)



RECTIFIEE 05

Edizione 1989

50

52

Area	12.1
Pop.	12.1
Ind.	12.1
...	...

1	2	3	4	5
2	3	4	5	6
3	4	5	6	7
4	5	6	7	8
5	6	7	8	9
6	7	8	9	10
7	8	9	10	11
8	9	10	11	12
9	10	11	12	13
10	11	12	13	14
11	12	13	14	15
12	13	14	15	16
13	14	15	16	17
14	15	16	17	18
15	16	17	18	19
16	17	18	19	20
17	18	19	20	21
18	19	20	21	22
19	20	21	22	23
20	21	22	23	24
21	22	23	24	25
22	23	24	25	26
23	24	25	26	27
24	25	26	27	28
25	26	27	28	29
26	27	28	29	30
27	28	29	30	31
28	29	30	31	32
29	30	31	32	33
30	31	32	33	34
31	32	33	34	35
32	33	34	35	36
33	34	35	36	37
34	35	36	37	38
35	36	37	38	39
36	37	38	39	40
37	38	39	40	41
38	39	40	41	42
39	40	41	42	43
40	41	42	43	44
41	42	43	44	45
42	43	44	45	46
43	44	45	46	47
44	45	46	47	48
45	46	47	48	49
46	47	48	49	50
47	48	49	50	51
48	49	50	51	52
49	50	51	52	53
50	51	52	53	54
51	52	53	54	55
52	53	54	55	56
53	54	55	56	57
54	55	56	57	58
55	56	57	58	59
56	57	58	59	60
57	58	59	60	61
58	59	60	61	62
59	60	61	62	63
60	61	62	63	64
61	62	63	64	65
62	63	64	65	66
63	64	65	66	67
64	65	66	67	68
65	66	67	68	69
66	67	68	69	70
67	68	69	70	71
68	69	70	71	72
69	70	71	72	73
70	71	72	73	74
71	72	73	74	75
72	73	74	75	76
73	74	75	76	77
74	75	76	77	78
75	76	77	78	79
76	77	78	79	80
77	78	79	80	81
78	79	80	81	82
79	80	81	82	83
80	81	82	83	84
81	82	83	84	85
82	83	84	85	86
83	84	85	86	87
84	85	86	87	88
85	86	87	88	89
86	87	88	89	90
87	88	89	90	91
88	89	90	91	92
89	90	91	92	93
90	91	92	93	94
91	92	93	94	95
92	93	94	95	96
93	94	95	96	97
94	95	96	97	98
95	96	97	98	99
96	97	98	99	100

51

15

31



Echelle de 1/25000 pour 1 feuille (1/25000)

Planche de Paris - Reproduction autorisée

- Bat. de 4 étages et plus
- Bat. de 1 à 3 étages
- Bat. à 1 ou 2 étages

Edition 1970

Boulevards

51

53

52

16

1	2	3	4	5	6	7	8	9	10
11	12	13	14	15	16	17	18	19	20
21	22	23	24	25	26	27	28	29	30
31	32	33	34	35	36	37	38	39	40
41	42	43	44	45	46	47	48	49	50
51	52	53	54	55	56	57	58	59	60

51

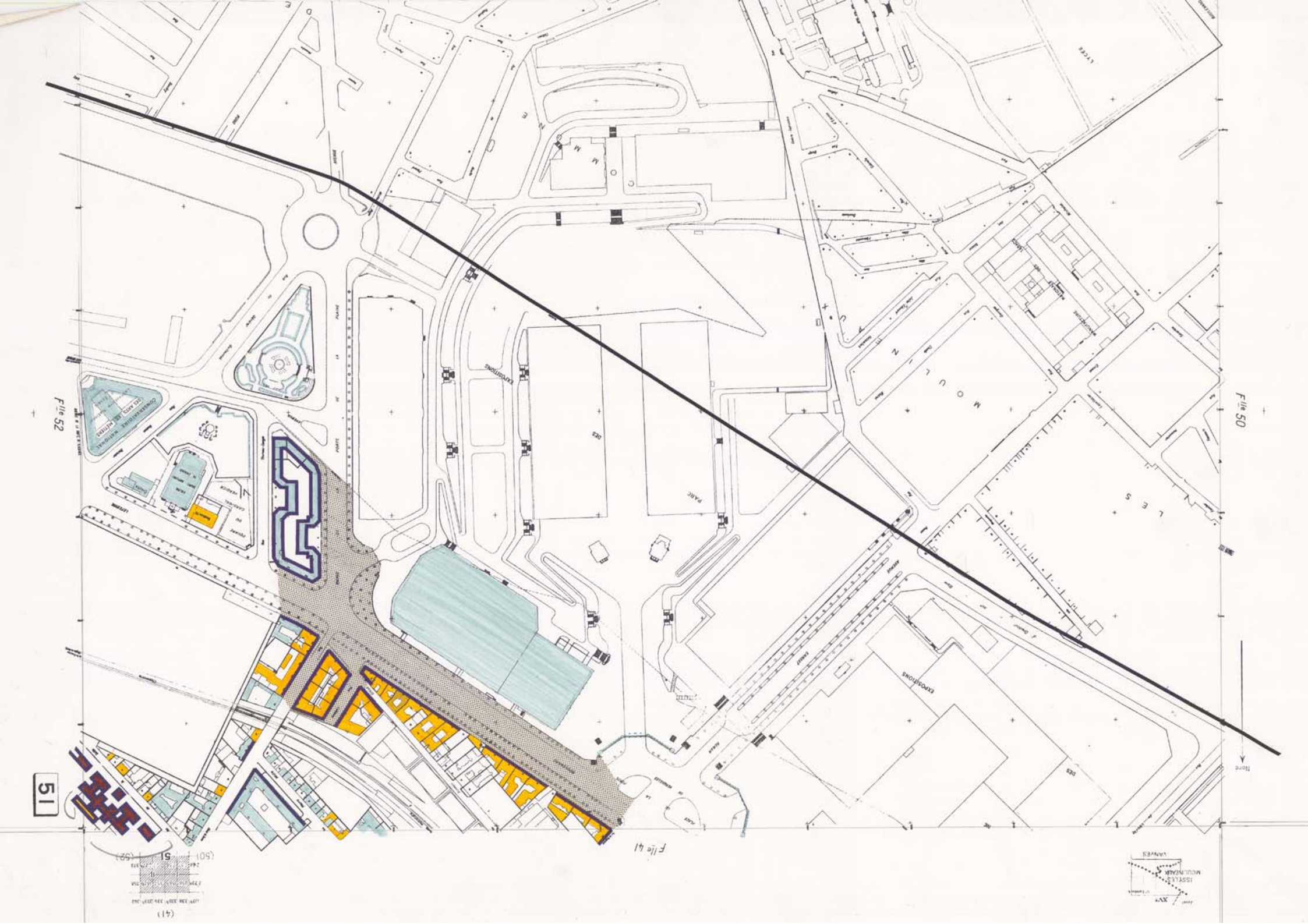
File 52

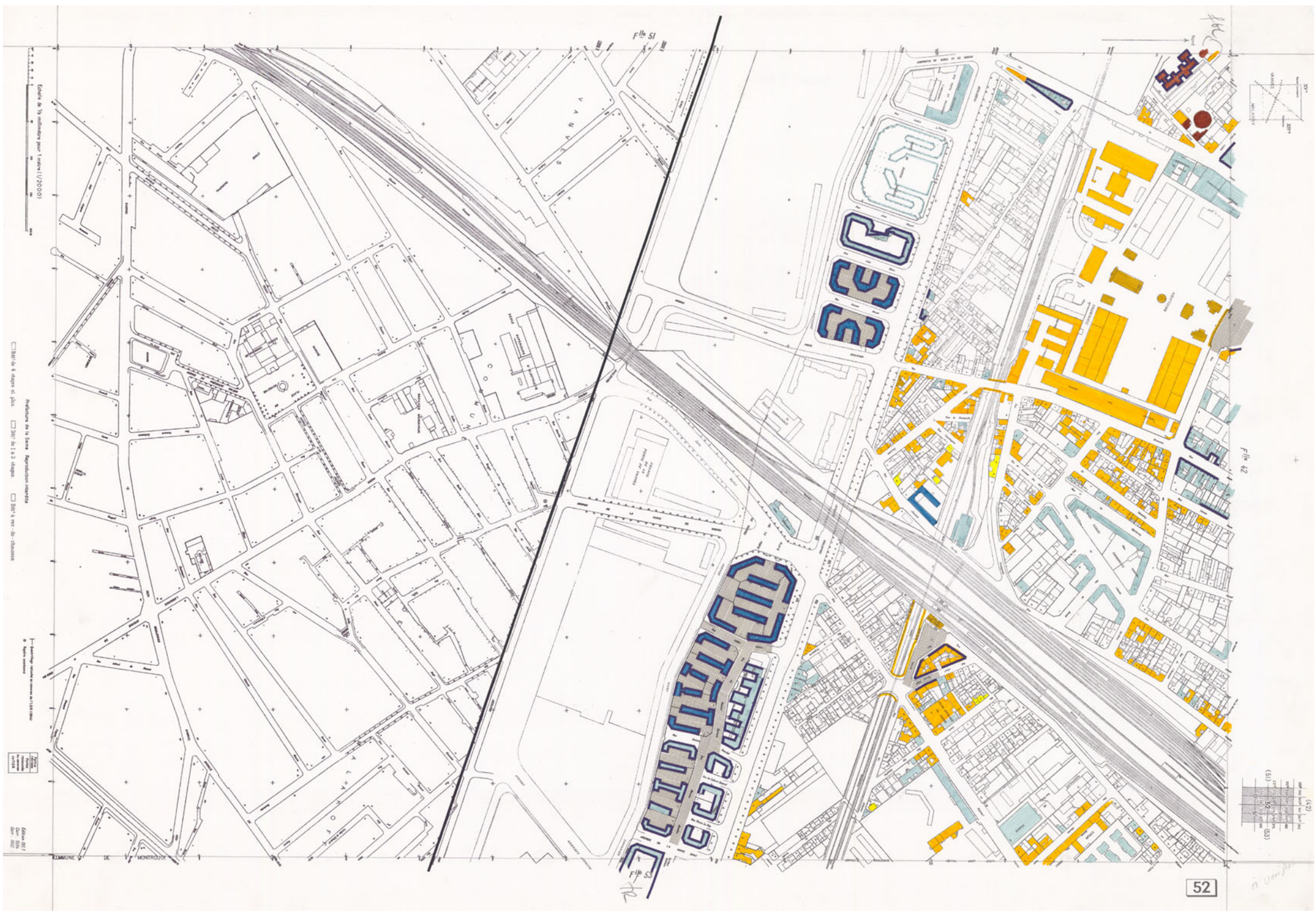
File 50

File 41



(41)





Escala de 1/2 milímetros por 1 metro (1/2000)

- Bloque de 4 edificios en planta
- Bloque de 1 a 3 edificios
- Bloque 9 por 4 de viviendas

Indicaciones técnicas de acuerdo al I.S. 18.180

2000  
Escala  
1/2000  
1:2000

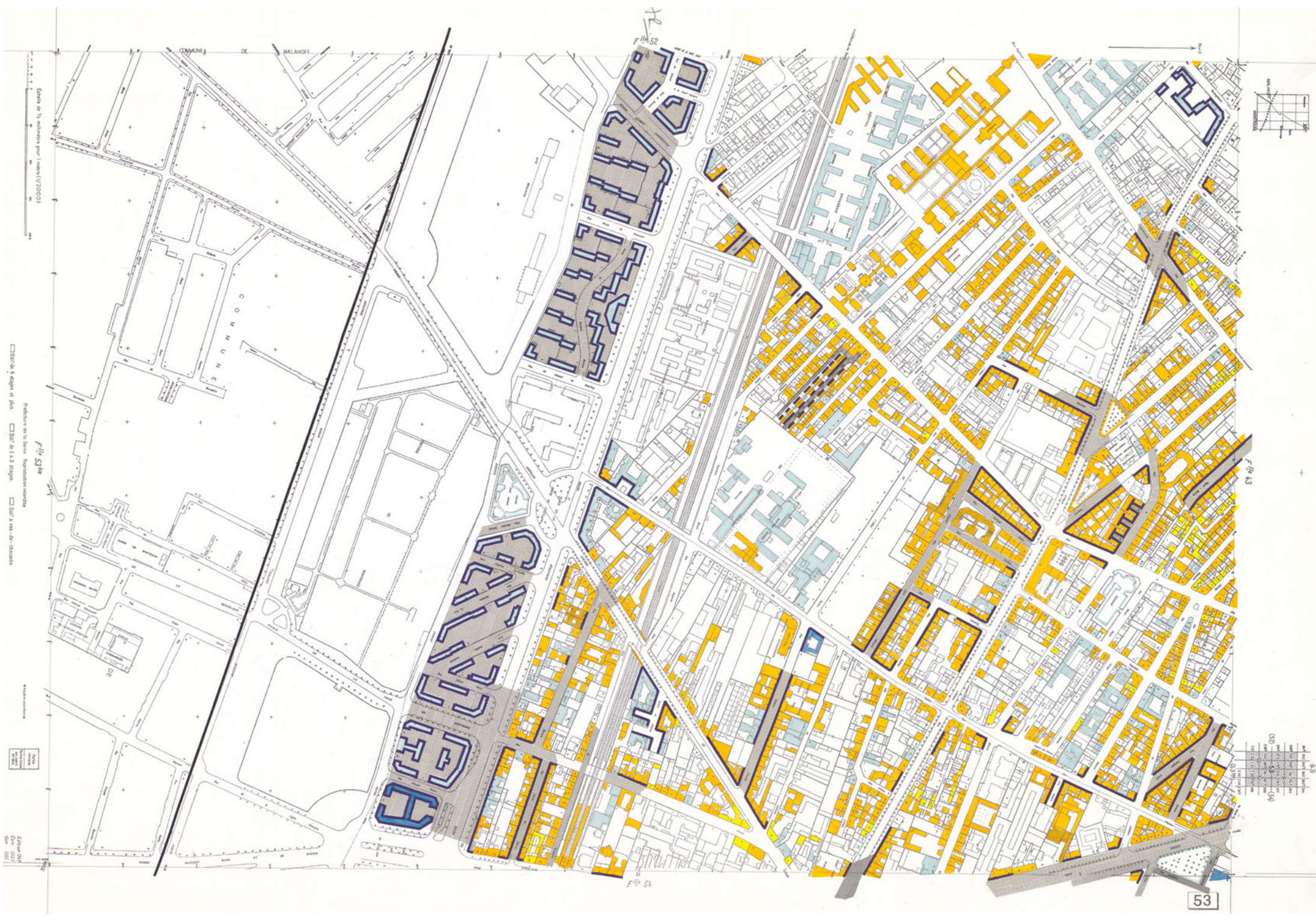
Edición 2017  
Aprobado  
2017

Fila 51

Fila 50

Fila 42

(51) (52) (53)



F<sup>ho</sup> 53

F<sup>ho</sup> 54

Escala: 1/50 milímetros para 1 metro (1/5000)

F<sup>ho</sup> 54 de

significativa de la sala. Repetición constante

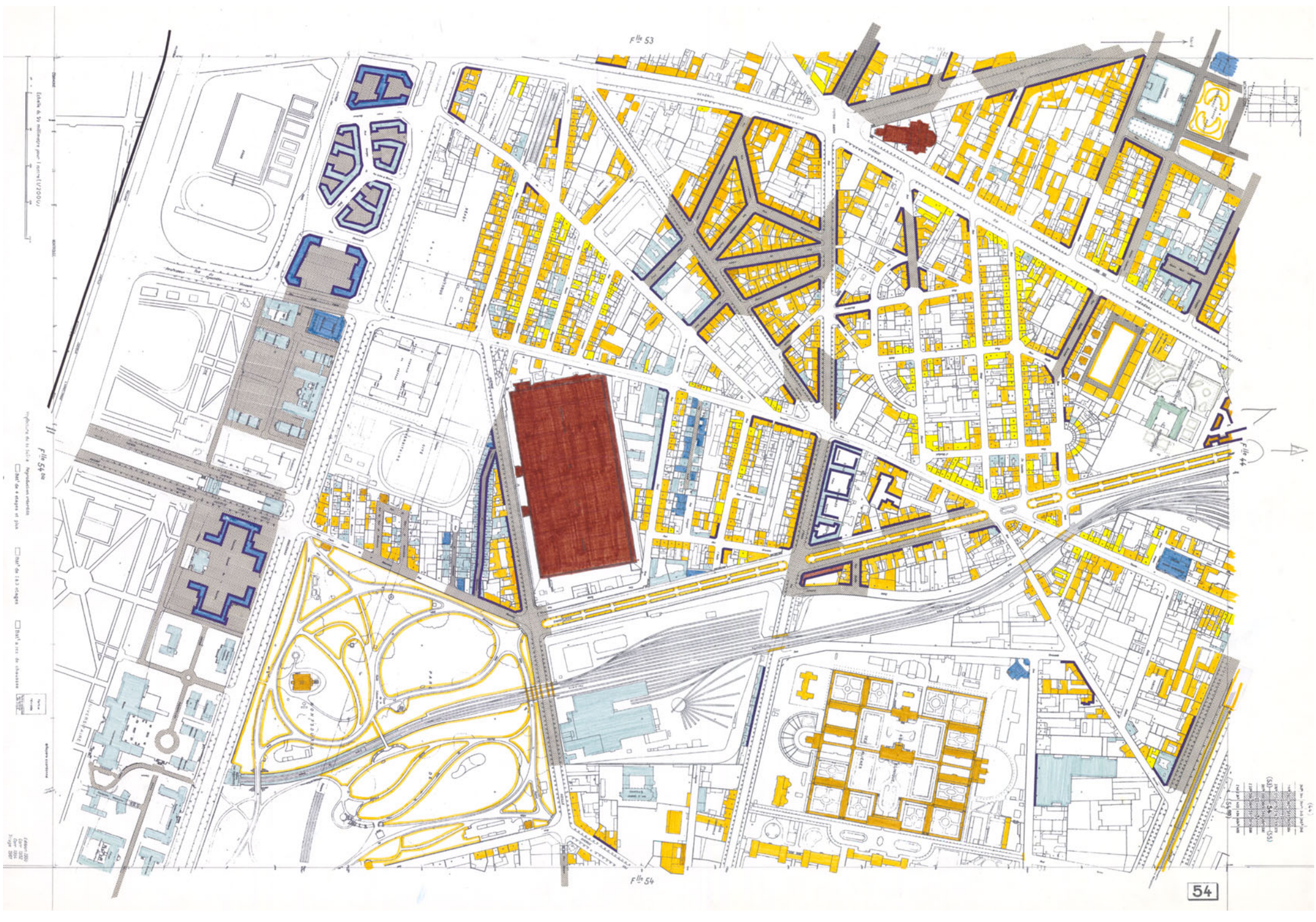
□ cart de senyal el pla

□ cart de las salas

□ cart de las de abastecimiento

Fecha: 2002  
Autor: 2002  
Tipo: 2002

53-54  
54-55  
55-56  
56-57  
57-58  
58-59  
59-60  
60-61  
61-62  
62-63  
63-64  
64-65  
65-66  
66-67  
67-68  
68-69  
69-70  
70-71  
71-72  
72-73  
73-74  
74-75  
75-76  
76-77  
77-78  
78-79  
79-80  
80-81  
81-82  
82-83  
83-84  
84-85  
85-86  
86-87  
87-88  
88-89  
89-90  
90-91  
91-92  
92-93  
93-94  
94-95  
95-96  
96-97  
97-98  
98-99  
99-100





Escala de 1/3 milímetros por 1 metro (1/3000)

Planificación de la Zona - Regeneración urbana

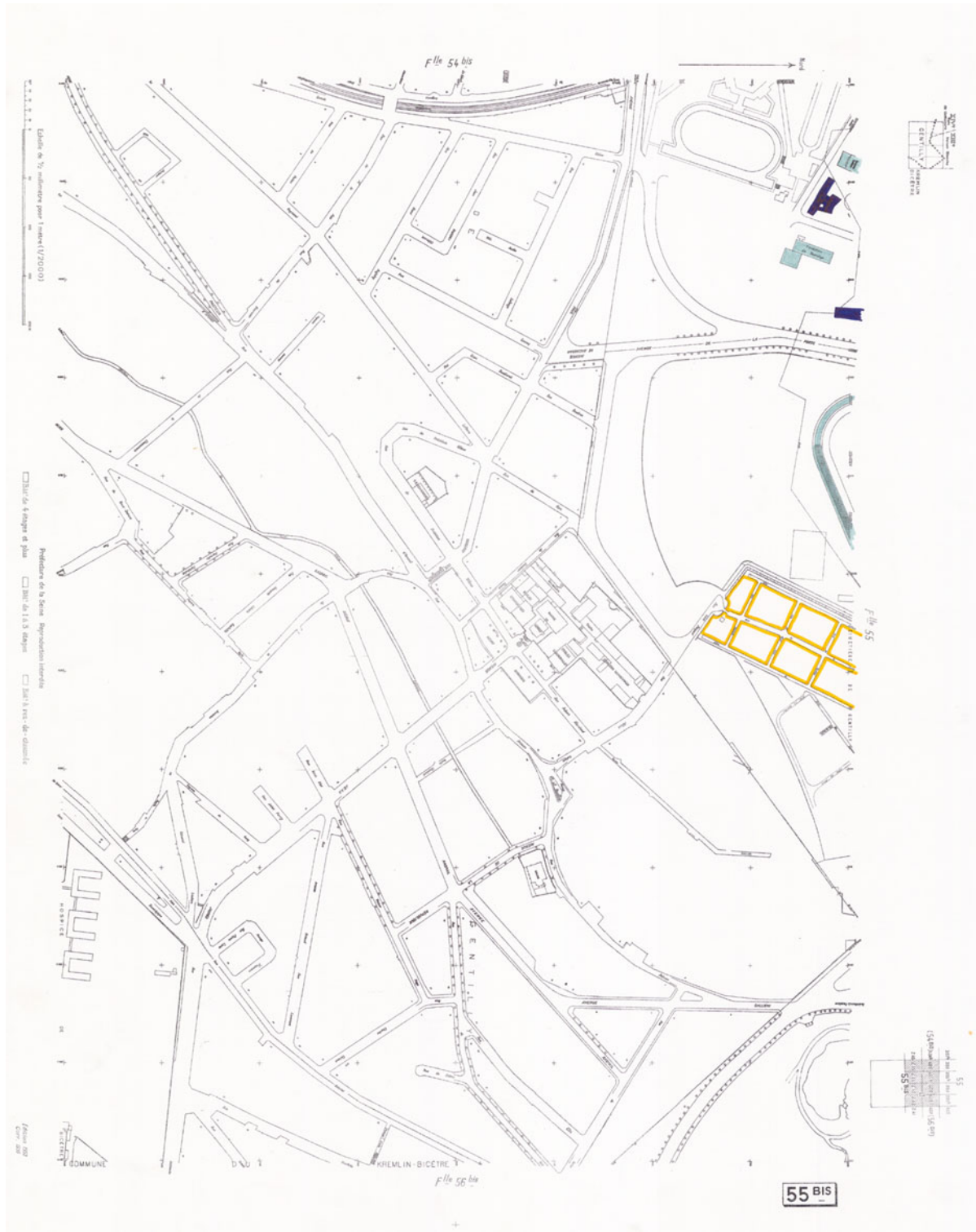
□ Zona de edificios y zonas verdes  
□ Zona de edificios  
□ Zona de zonas verdes

Plan  
1950

Carta No. 200  
Gen. 2002

PROYECTO DE PLAN DE ZONA  
(54)





F-llc 55

F-llc 46

F-llc 57



Échelle de 1/20000 pour 1 mètre (1/20000)

Productions de la Seine  
Reproduction interdite

Bât. de 4 étages et plus  
 Bât. de 3 à 4 étages  
 Bât. de 2 à 3 étages  
 Bât. de 1 à 2 étages

Bât. de 4 étages et plus  
 Bât. de 3 à 4 étages  
 Bât. de 2 à 3 étages  
 Bât. de 1 à 2 étages

Échelle 1/2000  
 0 10 20 30 40 50 60 70 80 90 100

1:5000  
 0 10 20 30 40 50 60 70 80 90 100

56  
 Plan local d'urbanisme de la commune de GENTILLY  
 N° de dossier : 55  
 N° de plan : 56 bis



Échelle de 1/25 000 (1:25000)  
 0 10 20 30 40 50 60 70 80 90 100 m

- Bât. de 4 étages et plus
  - Bât. de 1 à 3 étages
  - Bât. A. rez.-de-chaussée
  - Bât. A. rez.-de-chaussée
- Préfecture de la Seine - reproduction interdite

Échelle 1/25 000  
 1977

F<sup>no</sup> 56

F<sup>no</sup> 58

F<sup>no</sup> 47

Échelle de 1:50000  
1000000/1/20000

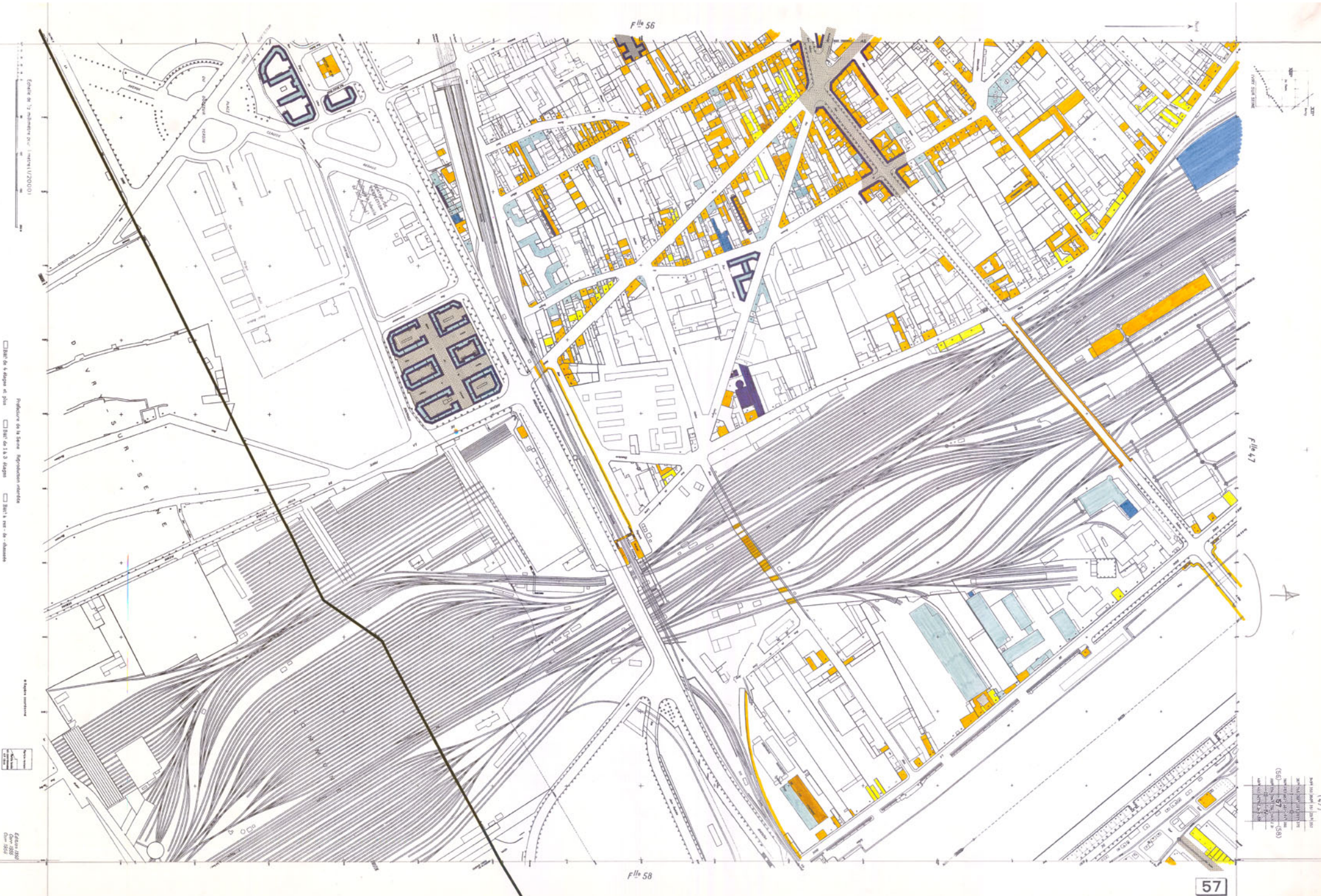
Profondeurs de la Seine, reproduction autorisée  
□ Eau de 4 mètres et plus  
□ Eau de 3 à 3,9 mètres  
□ Eau de 2 mètres et moins

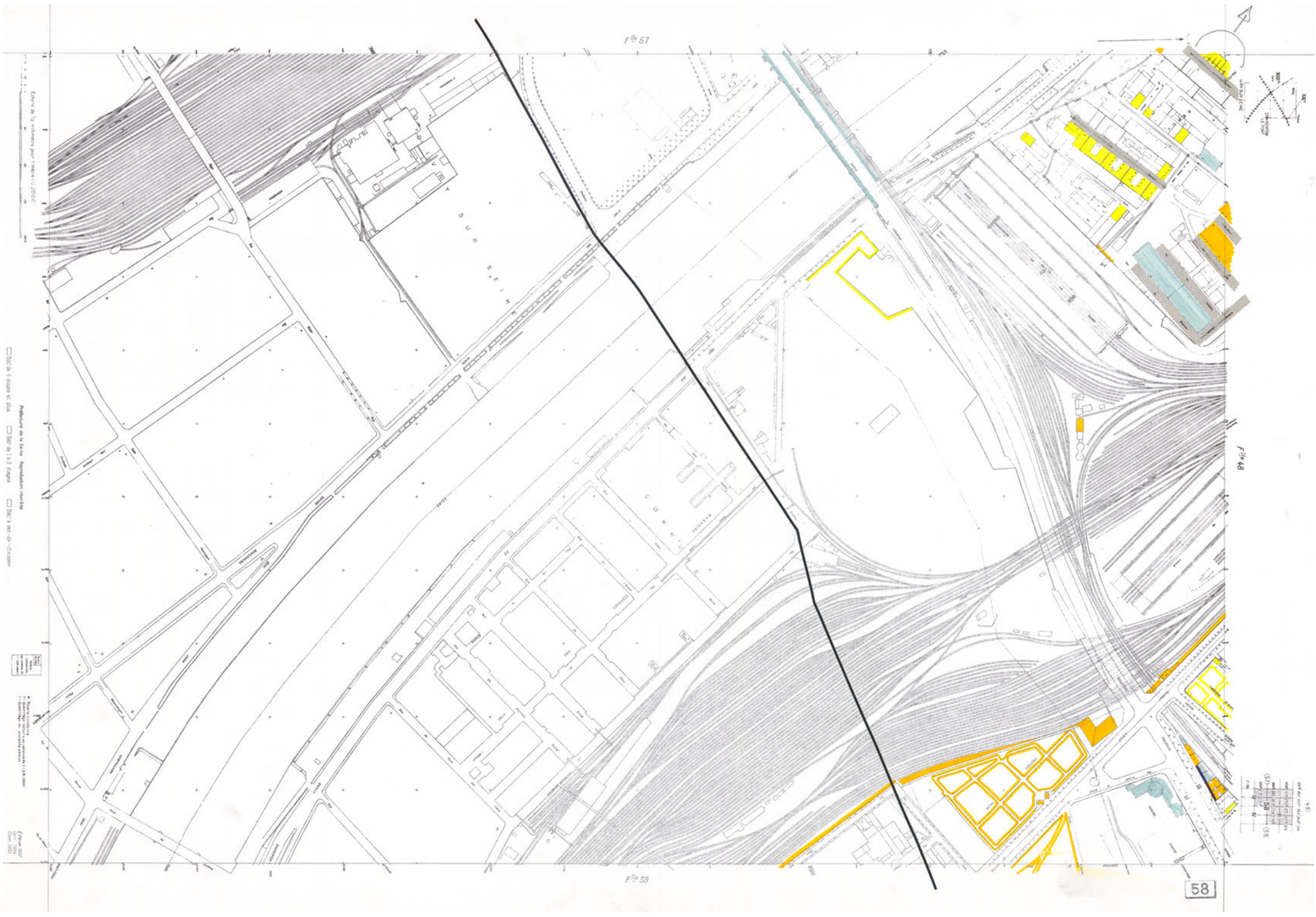
Aménagements

Propriétés  
Noms  
N°

Échelle de 1:5000  
1000000/1/20000

(47)  
56 57 58





Centre de l'Université pour l'année 11/2010

Publication de la Service Reproduction interdite  
□ Dessin à l'échelle de 1:500 □ Dessin de 1:1000  
□ Dessin de 1:2000 □ Dessin de 1:5000

Notes:  
1. Les zones hachurées sont des zones à protéger.  
2. Les zones en pointillés sont des zones à étudier.

Échelle 1:500  
Date: 2010

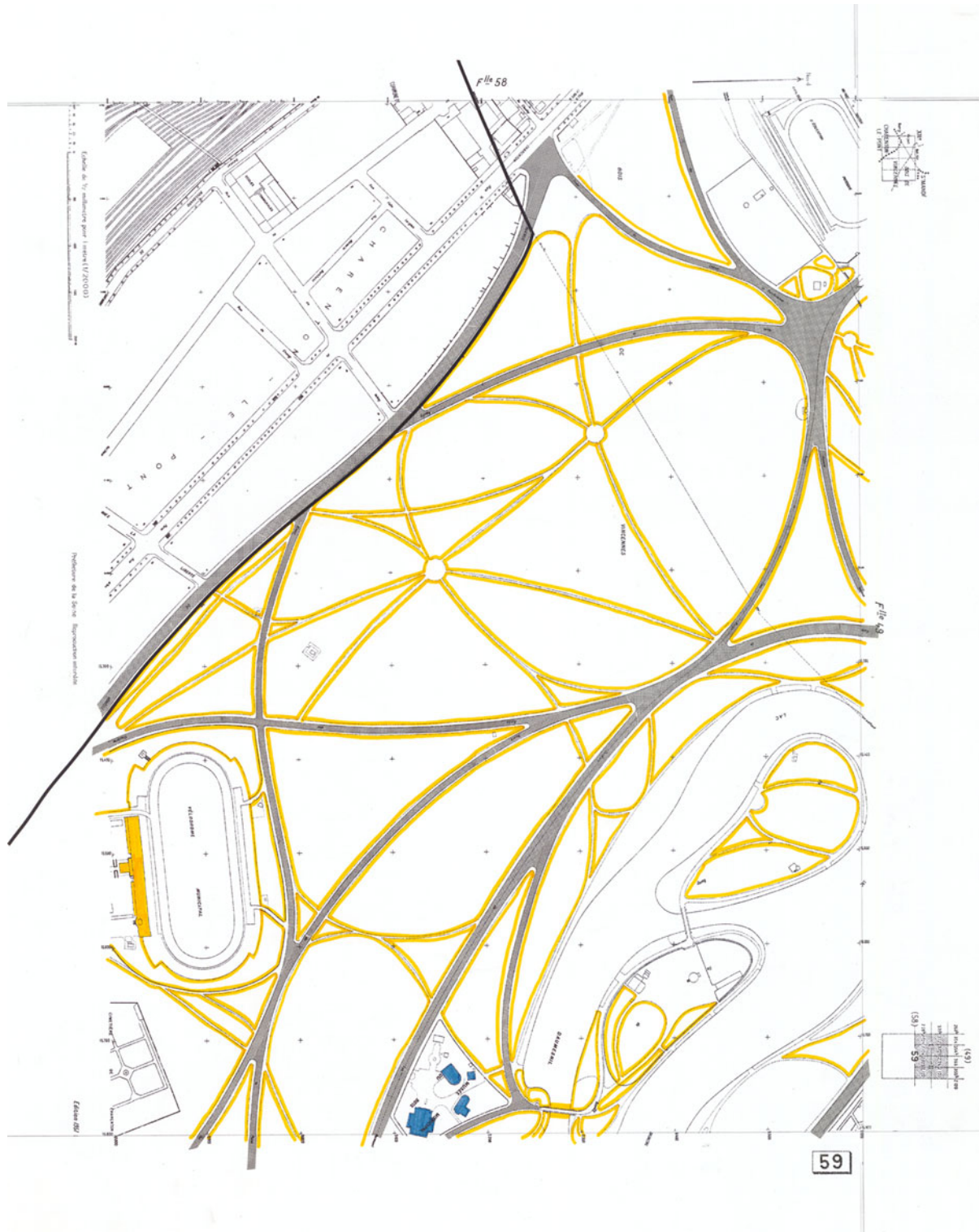
F 67

F 69

F 58

58

1:500  
1:1000  
1:2000  
1:5000



(47)  
 1:5000  
 1:2500  
 1:1250  
 1:625  
 1:312  
 1:156  
 1:78  
 1:39  
 1:19  
 1:9  
 1:4  
 1:2  
 1:1



F-lls 47

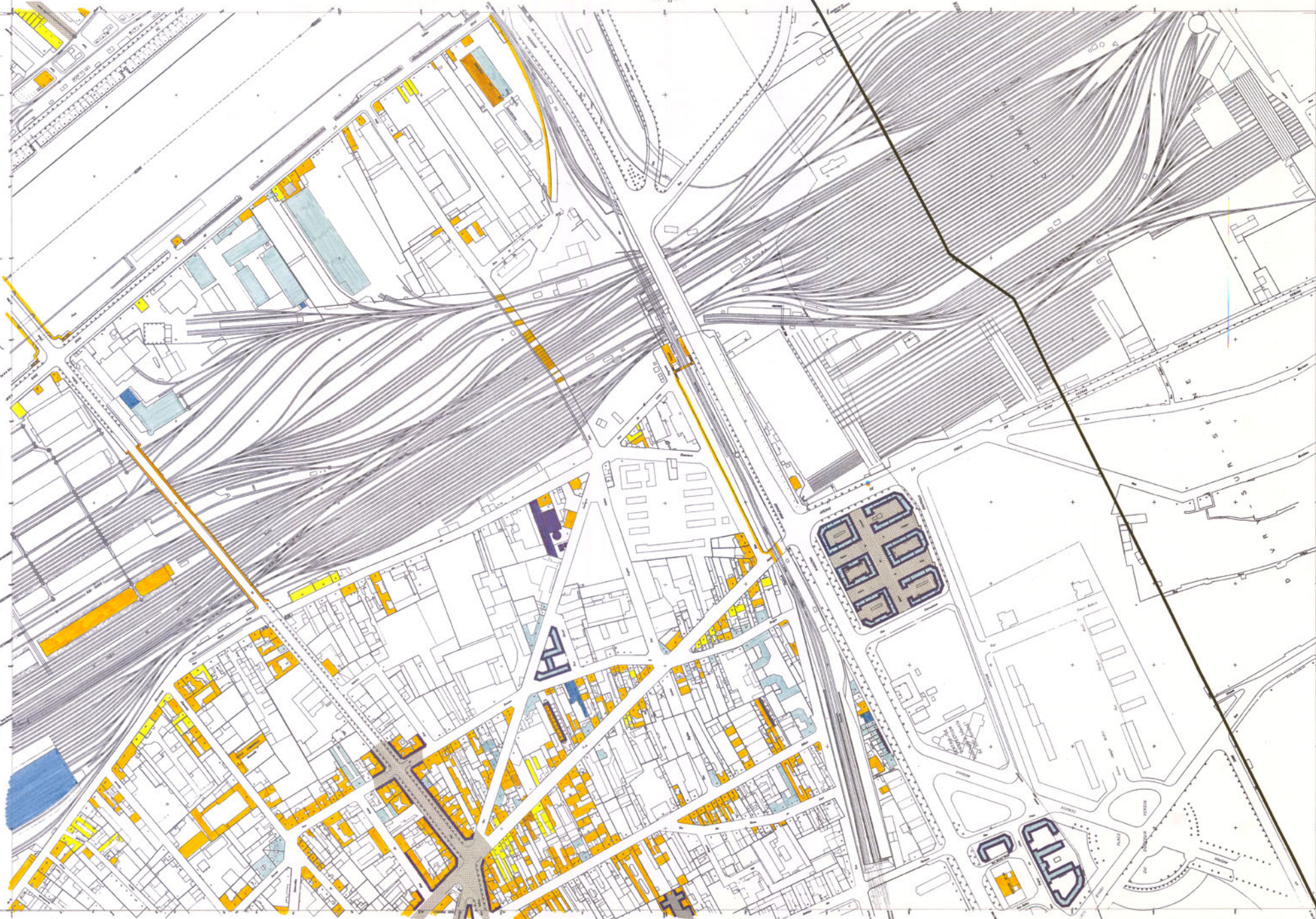
1960  
 1961  
 1962  
 1963  
 1964  
 1965  
 1966  
 1967  
 1968  
 1969  
 1970  
 1971  
 1972  
 1973  
 1974  
 1975  
 1976  
 1977  
 1978  
 1979  
 1980  
 1981  
 1982  
 1983  
 1984  
 1985  
 1986  
 1987  
 1988  
 1989  
 1990  
 1991  
 1992  
 1993  
 1994  
 1995  
 1996  
 1997  
 1998  
 1999  
 2000  
 2001  
 2002  
 2003  
 2004  
 2005  
 2006  
 2007  
 2008  
 2009  
 2010  
 2011  
 2012  
 2013  
 2014  
 2015  
 2016  
 2017  
 2018  
 2019  
 2020

PROJET  
 DATE  
 AUT. 2002

PROJET  
 DATE  
 AUT. 2002

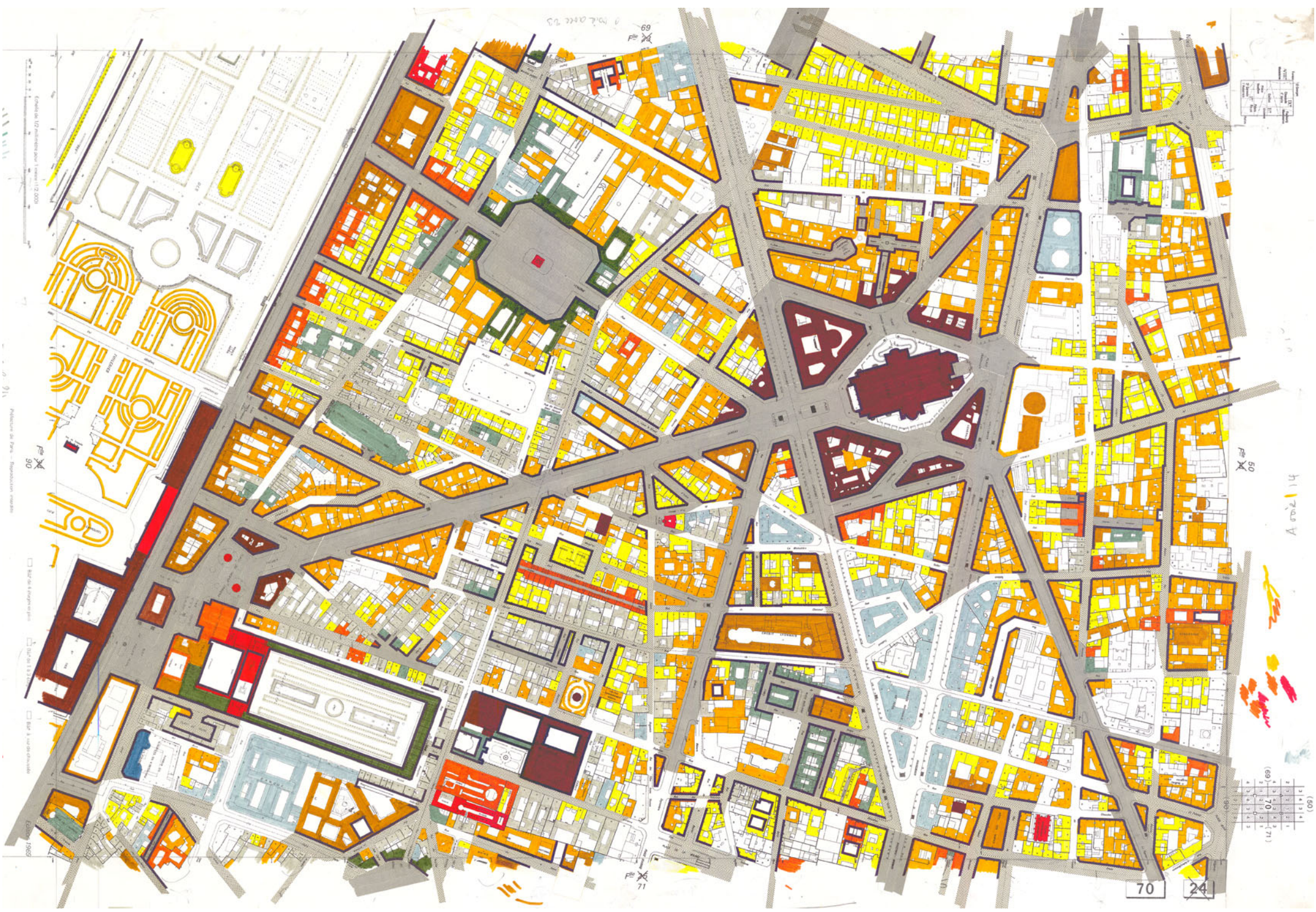
Préfecture de la Seine - Région parisienne  
 D.M. de 4 Régions et plus    D.M. de 3 à 5 Régions    D.M. de 1 ou de 2 Régions

Service de l'urbanisme - Centre (1720001)  
 0 1 2 3 4 5 6 7 8 9 10









Centre de l'Université de Paris (1950-1960)  
Plan de Paris - Reconstruction moderne



A 102 14

1	2	3	4	5	6	7	8	9	10
11	12	13	14	15	16	17	18	19	20
21	22	23	24	25	26	27	28	29	30
31	32	33	34	35	36	37	38	39	40
41	42	43	44	45	46	47	48	49	50
51	52	53	54	55	56	57	58	59	60
61	62	63	64	65	66	67	68	69	70
71	72	73	74	75	76	77	78	79	80
81	82	83	84	85	86	87	88	89	90
91	92	93	94	95	96	97	98	99	100

70 71 72 73 74 75 76 77 78 79 80 81 82 83 84 85 86 87 88 89 90 91 92 93 94 95 96 97 98 99 100



RECTIFIEE arc 26

71

76



Échelle de 1/25 000 (1 cm = 250 m)

Plan de Paris - Département de la Seine

71

52

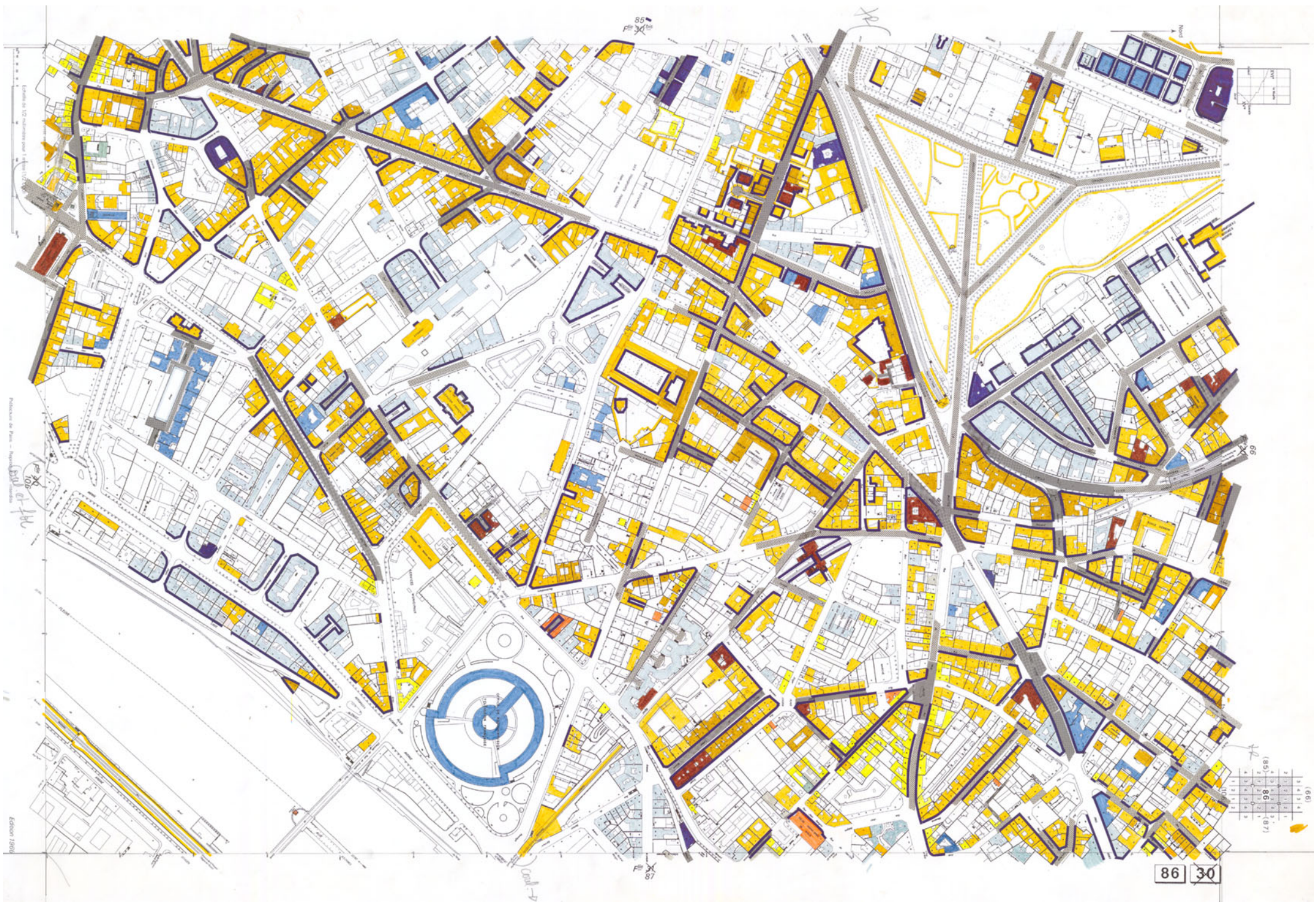
- Parc et jardins publics
- Parc et jardins privés
- Parc et jardins privés
- Parc et jardins privés
- Parc et jardins privés

Édition 1969

1	2	3	4
5	6	7	8
9	10	11	12
13	14	15	16
17	18	19	20

73

72 26

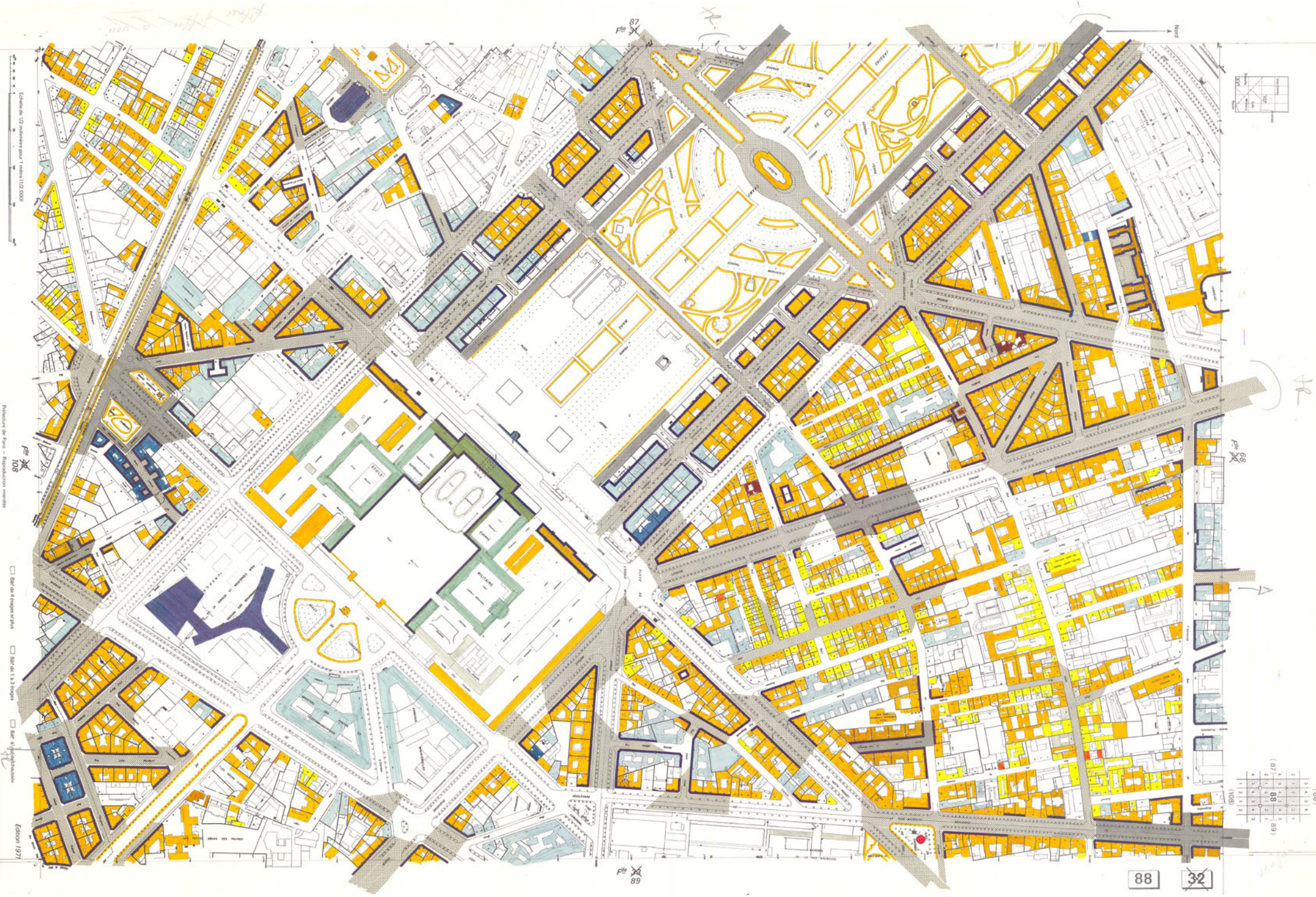


Plan de l'Etat  
Municipalité de Paris - République  
1968

Édition 1968

86 30

1	2	3	4	5	6	7	8	9	10
85	86	87	88	89	90	91	92	93	94

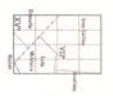


Escala de 1:2 milímetros para 1 metro (1:2.000)

Plan 108

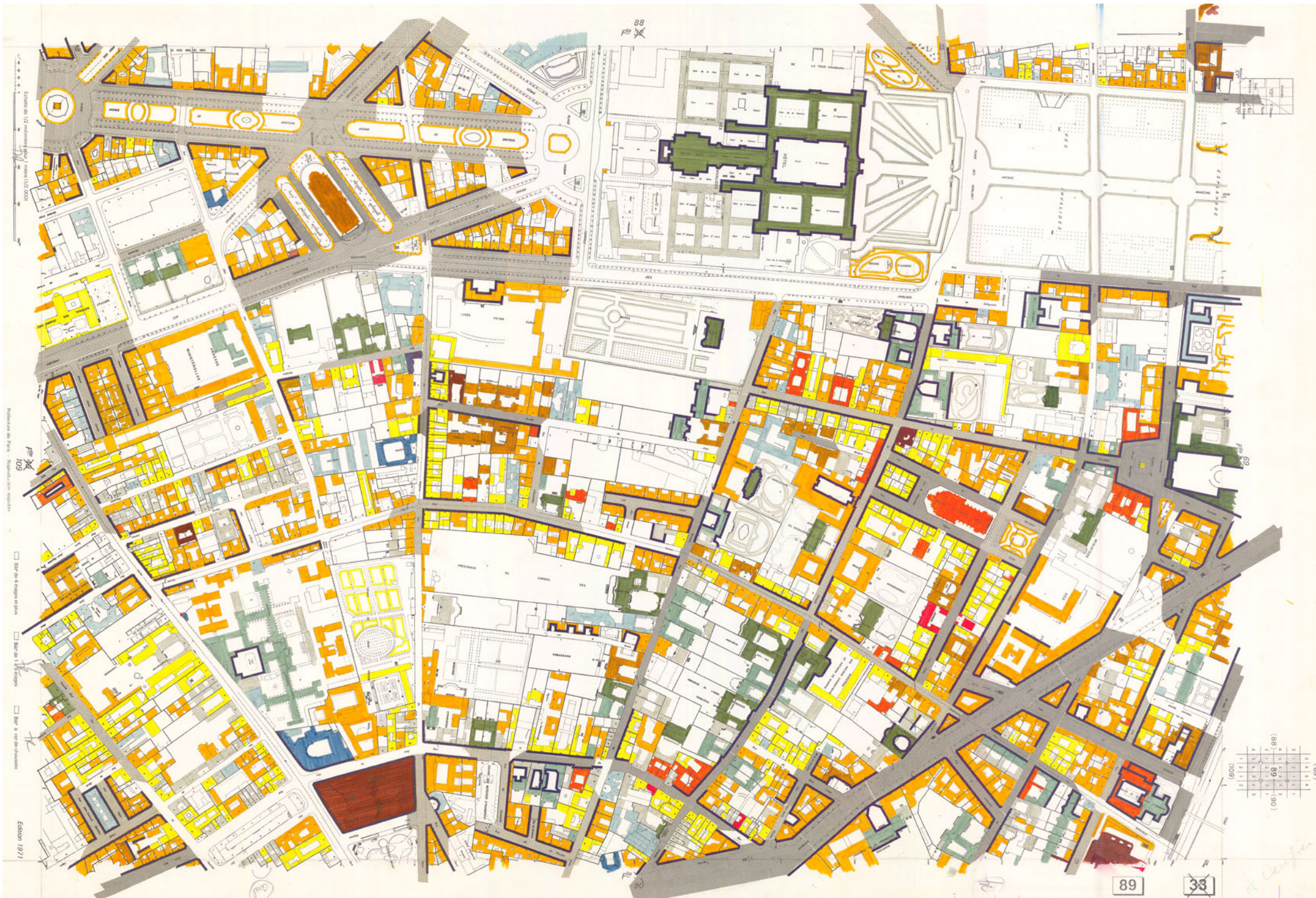
- Bar de 4 tiempos más
- Bar de 1 a 3 pisos
- Bar A (estacionamiento)

Edition 1971



(87)	1	2	3	4	5	6	7	8	9	10
(88)	1	2	3	4	5	6	7	8	9	10
(89)	1	2	3	4	5	6	7	8	9	10
(90)	1	2	3	4	5	6	7	8	9	10

88 32



100m

109

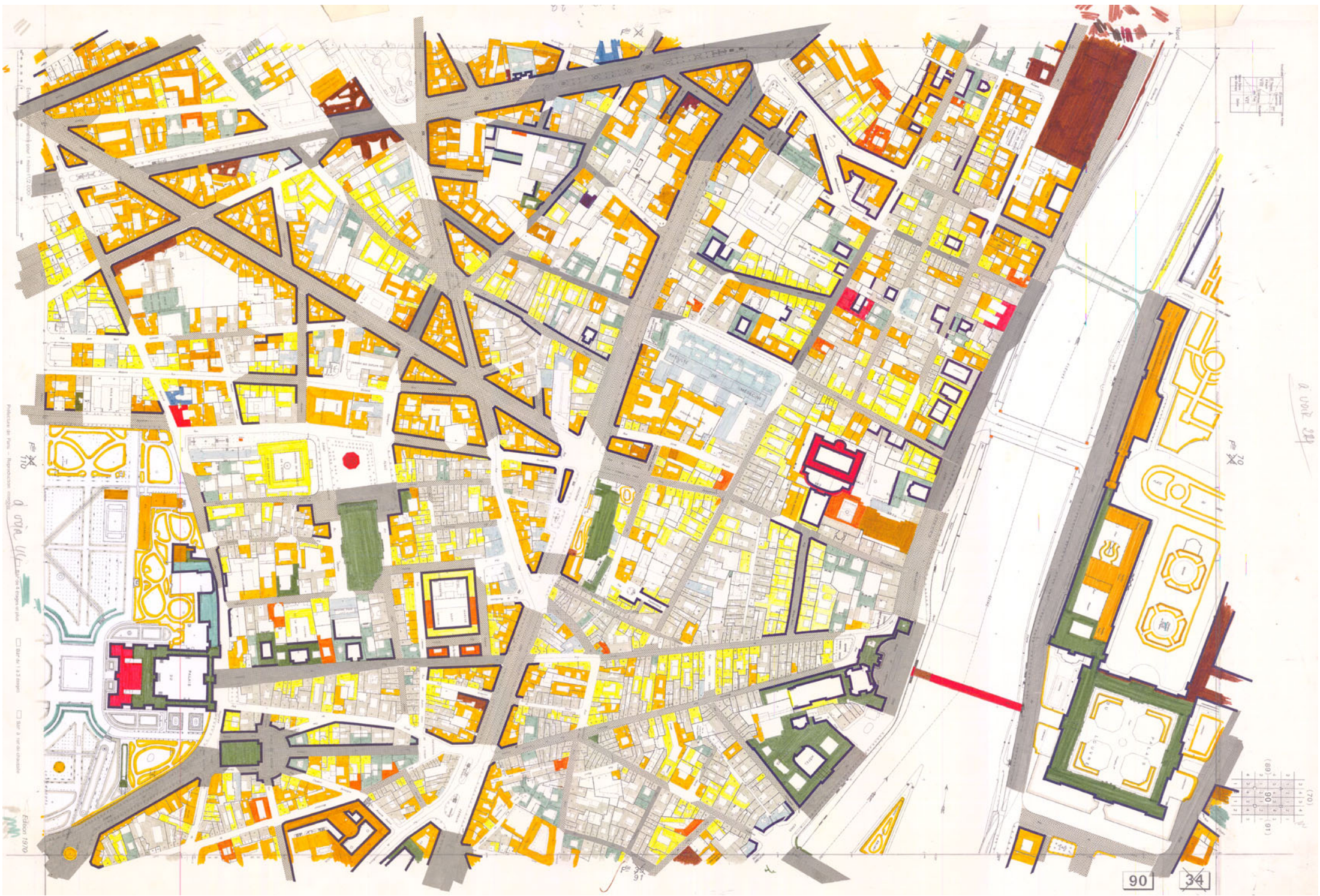
Edición 1971

- Mapa de zonas de uso
- Mapa de edificios de gran altura
- Mapa de edificios de gran altura
- Mapa de edificios de gran altura

109	108	107	106
88	89	90	91

89

88



Plano de Fim - Implantação

- Bloco A - 1,5 stories
- Bloco B - 3 stories

Folha 70

0,000000

Edição 1970

1	2	3	4	5	6	7	8	9	10
11	12	13	14	15	16	17	18	19	20
21	22	23	24	25	26	27	28	29	30
31	32	33	34	35	36	37	38	39	40
41	42	43	44	45	46	47	48	49	50

0,000000

Folha 70

1	2	3	4	5	6	7	8	9	10
11	12	13	14	15	16	17	18	19	20
21	22	23	24	25	26	27	28	29	30
31	32	33	34	35	36	37	38	39	40
41	42	43	44	45	46	47	48	49	50

90

34



Planung des Platz- und Wegeverkehrs

- für die Anlagen selbst
- für die 1.3. Gruppe
- für die Verkehrsflächen

Entwurf 1960

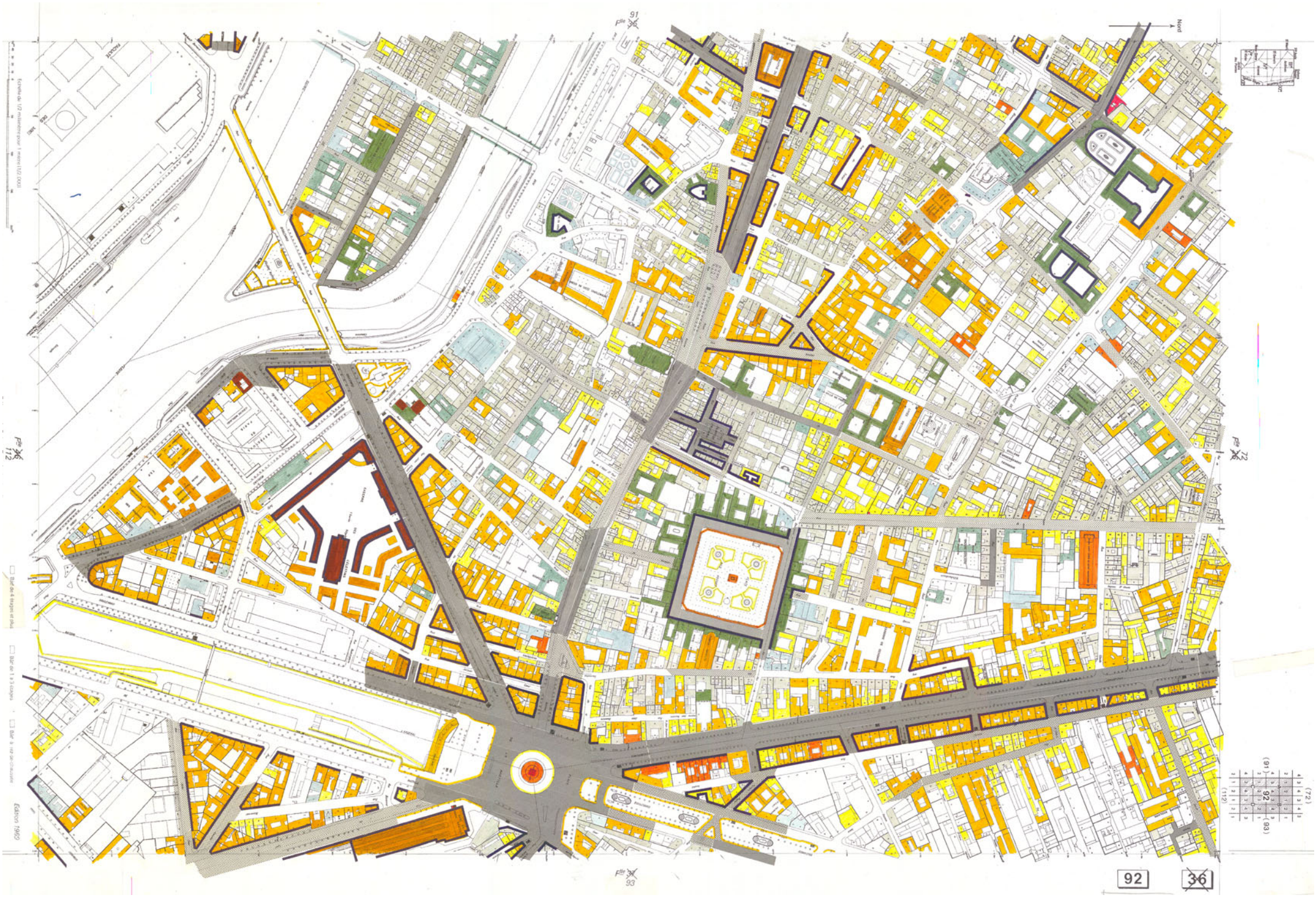
*Leibnizstr. 95*

1	2	3	4	5	6	7	8	9	10
11	12	13	14	15	16	17	18	19	20
21	22	23	24	25	26	27	28	29	30
31	32	33	34	35	36	37	38	39	40
41	42	43	44	45	46	47	48	49	50

91

35





Einheitsmaßstab 1:1000

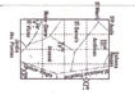
Pfl. 36

Darf den Vorgarten nicht übersteigen

Bauflur 1 & 3

Bauflur 4

Erdplan 1980



Pfl. 92

11	12	13
41	42	43
11	12	13
41	42	43
11	12	13
41	42	43

Pfl. 93

92

36



Echelle: 1:50 000  
Scale: 1:50 000

Plan 113  
M13

- Surface d'usage vert (Green usage surface)
- Surface à usage public (Public usage surface)
- Surface à usage privé (Private usage surface)
- Surface à usage industriel (Industrial usage surface)

Édition 1989

1	2	3	4	5	6	7	8	9	10
11	12	13	14	15	16	17	18	19	20
21	22	23	24	25	26	27	28	29	30
31	32	33	34	35	36	37	38	39	40

(92-93-94)  
(73)

93

37

Corbis