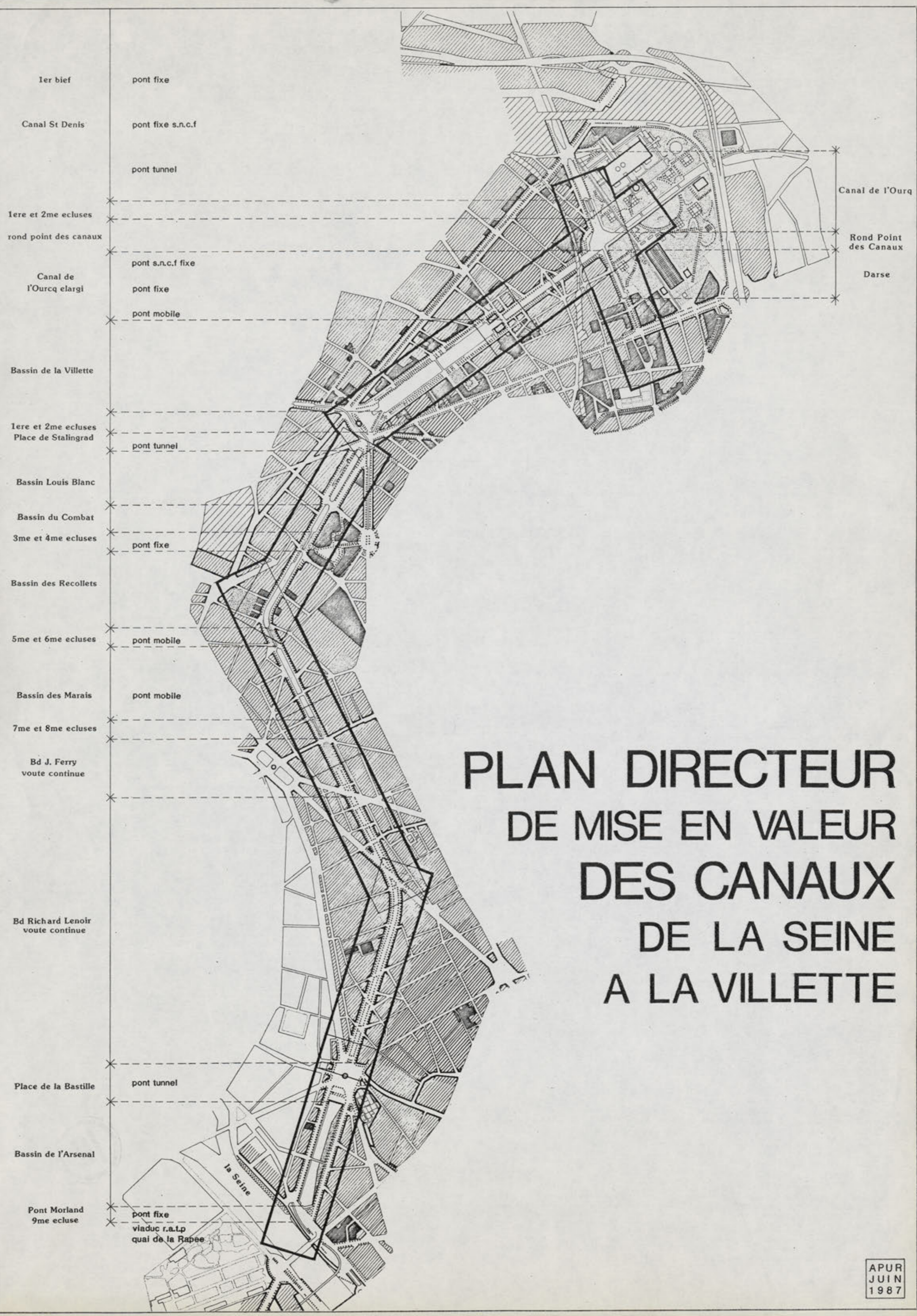


AMENAGEMENT
ET MISE EN VALEUR
DES CANAUX
DE LA SEINE
A LA VILLETTE

APUR
JANV
1988



PLAN DIRECTEUR DE MISE EN VALEUR DES CANAUX DE LA SEINE A LA VILLETTE



CANAL SAINT-DENIS

CANAL DE L'OURCQ
A GRAND GABARIT




MARTIN
SAINT
CANAL

CANAL DE L'OURCQ A GRAND GABARIT

PLAN DIRECTEUR DE MISE EN VALEUR DES CANAUX DE LA SEINE A LA VILLETTE

APUR
JANV
1988

COUPES BLD RICHARD LENOIR BLD JULES FERRY



BASSIN DE L'ARSENAL

Pont Morland - Place de la Bastille

AMENAGEMENT DE LA PLACE DE LA BASTILLE

- réfection des sols
- plantations d'arbres
- réfection de l'éclairage

AMENAGEMENT DE LA "TETE" DU BASSIN DE L'ARSENAL

- couverture partielle du métro

- aménagement d'une promenade sur le quai haut du bassin entre les chaussées et les murs des quais hauts
- calibrage des chaussées
- restauration des plantations d'alignement
- traitement du stationnement longitudinal

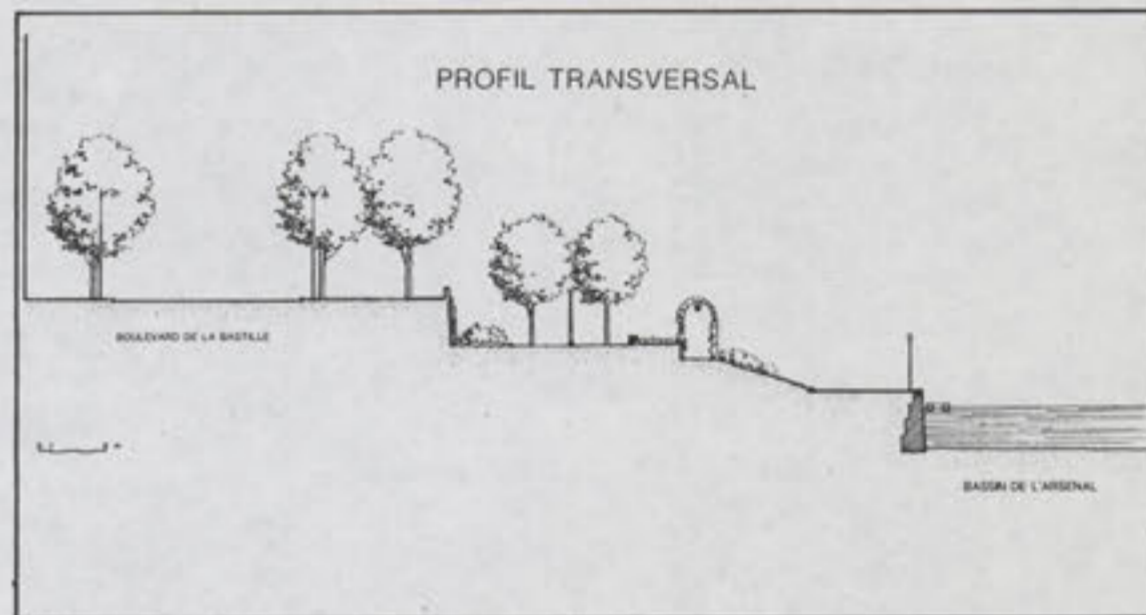
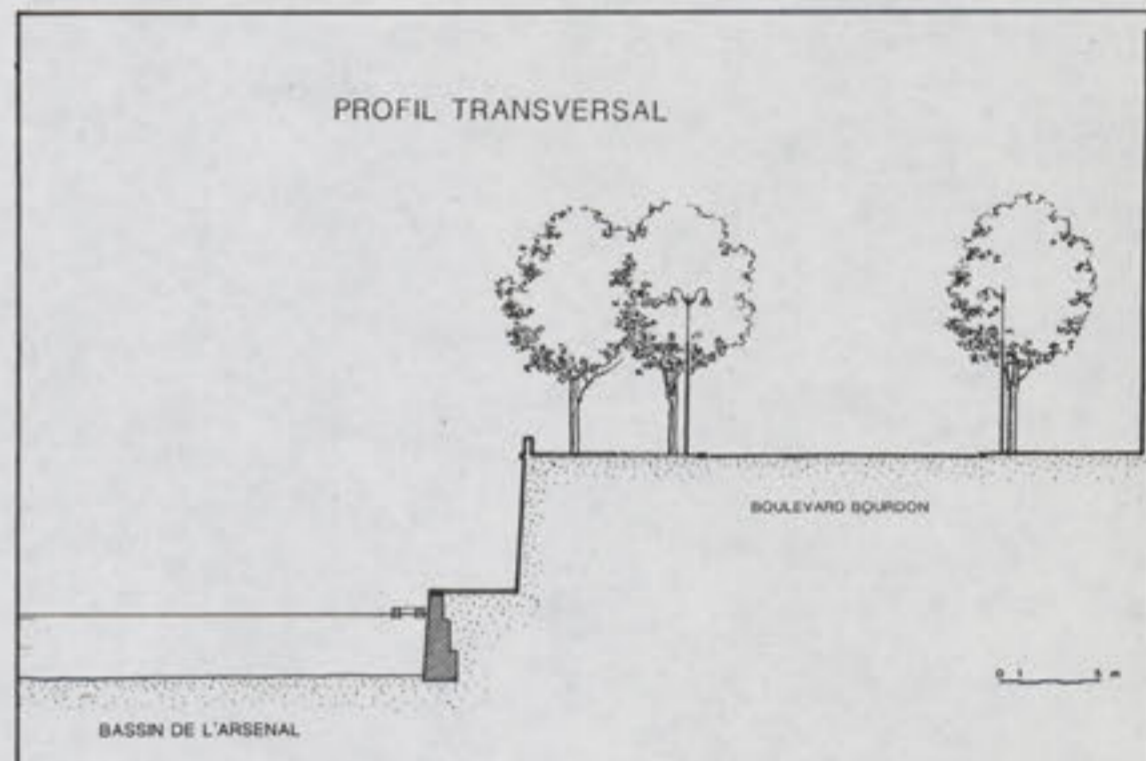
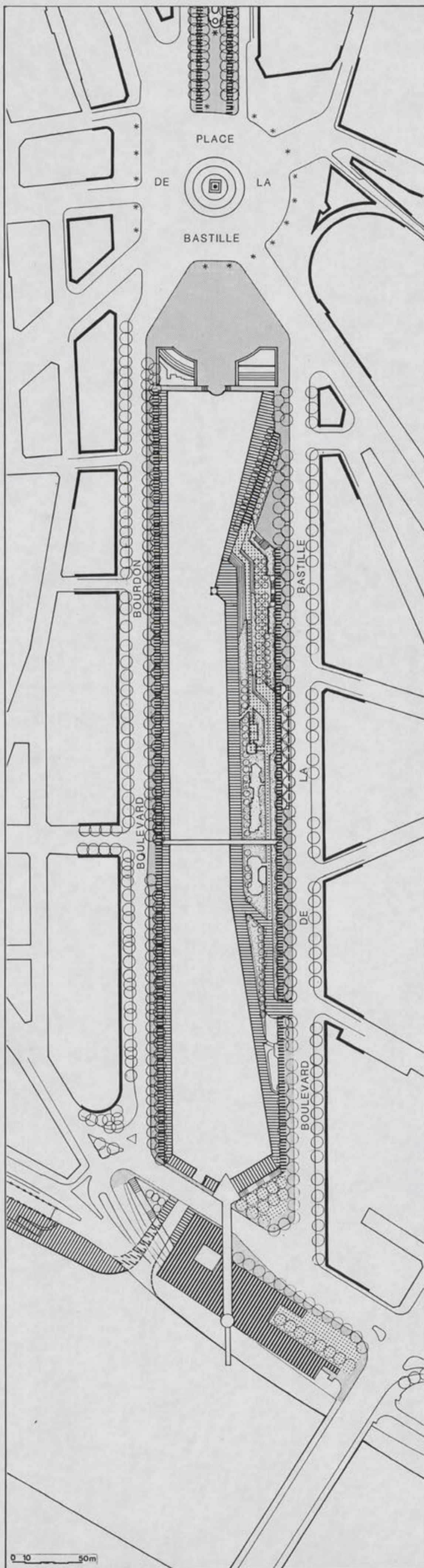
• port de plaisance

AMENAGEMENT DU DEBOUCHE DU CANAL DANS LA SEINE

- création d'une esplanade haute
- couverture du métro aérien et de divers petits locaux techniques et commerciaux
- création d'une passerelle et de belvédères
- plantations d'arbres

legende

- bitume
- ▨ dallage
- ▧ pavé
- ▩ sablé
- * éclairage public



BOULEVARD RICHARD LENOIR

Place de la Bastille - Boulevard Voltaire

- extension du jardin public
- intégration des jeux de boules dans le jardin.

- tourisme fluvial en tunnel et transit de fret
- promenade nautique souterraine
- création d'un éclairage sous voûte pour navigation nocturne

- suppression du parking sur le terre plein central
- calibrage des chaussées
- traitement du stationnement longitudinal

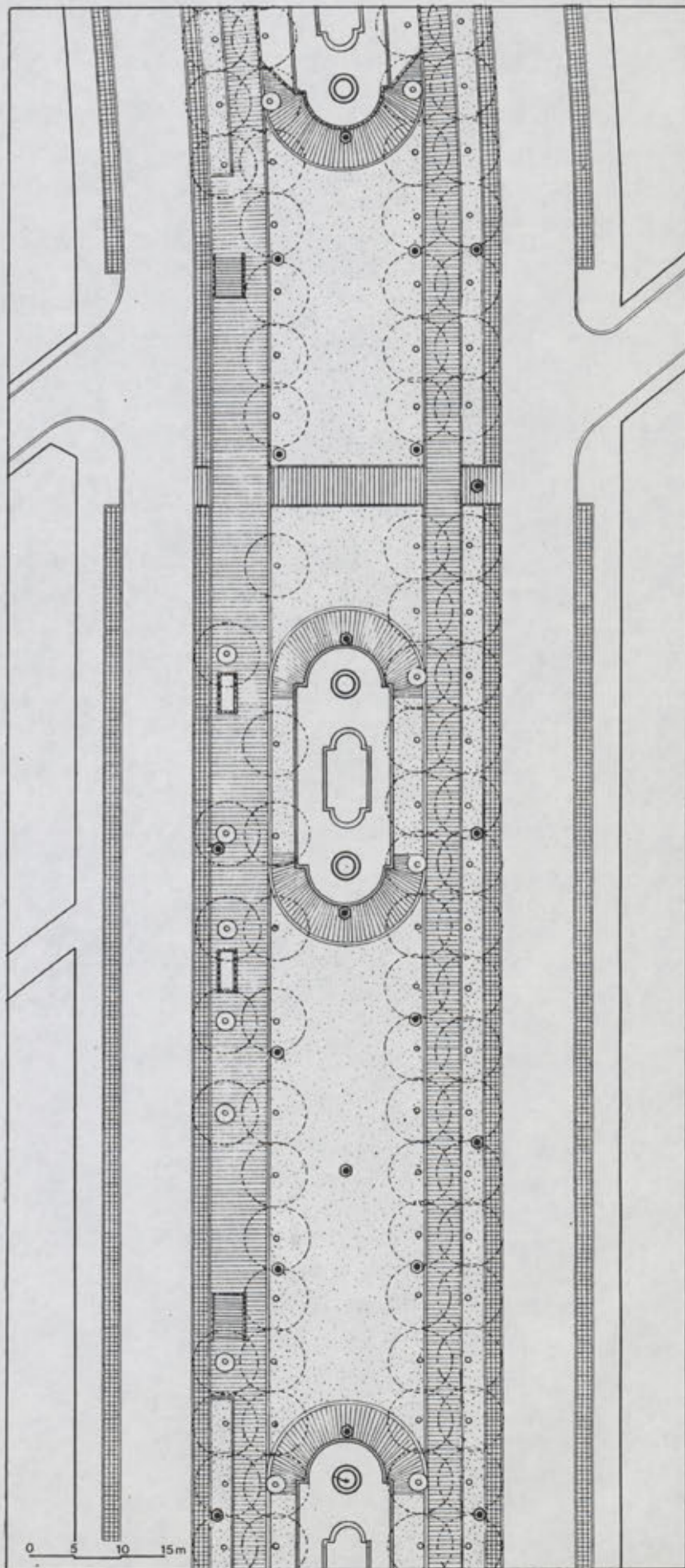
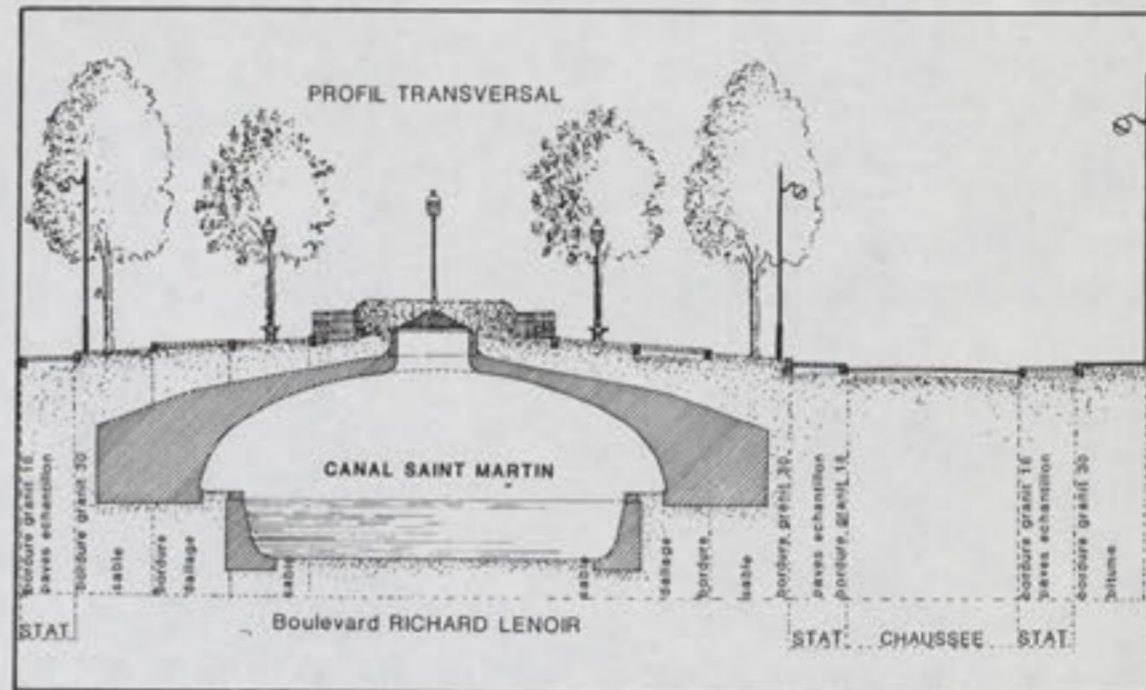
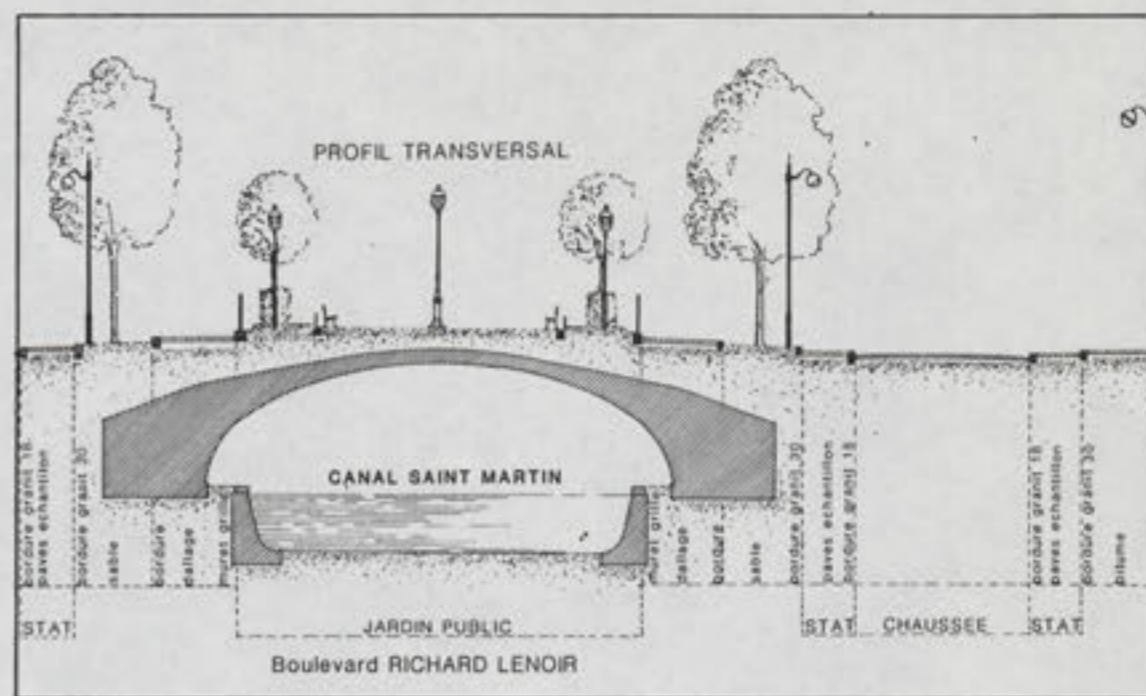
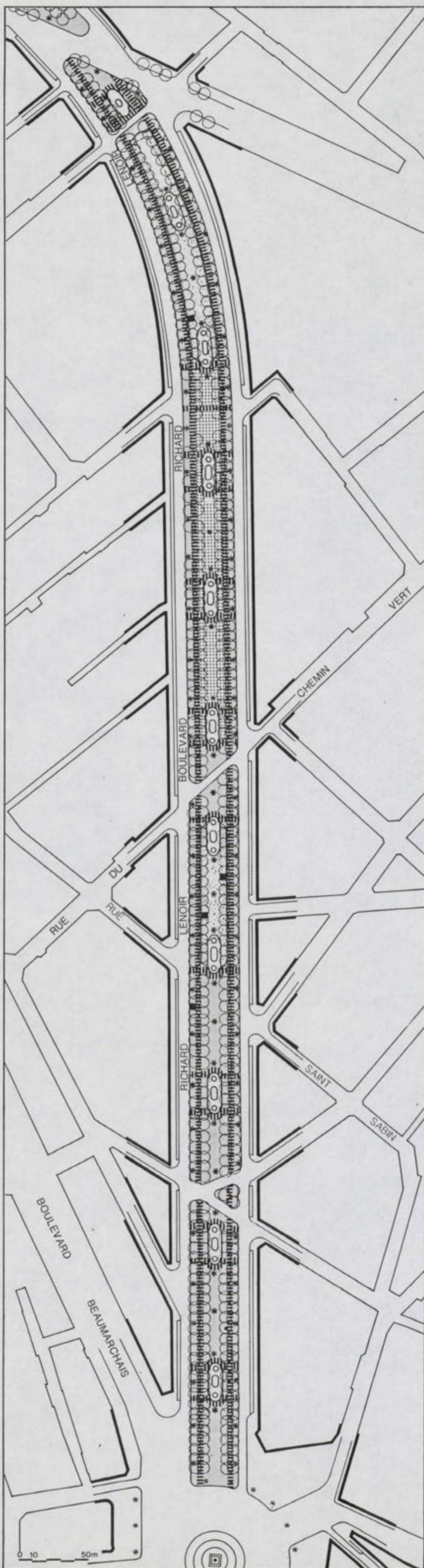
- MISE EN VALEUR DE LA PROMENADE**
- réfection des sols
 - amélioration des plantations et de l'éclairage
 - unification du mobilier urbain
 - réhabilitation des fontaines et jeux d'eau

- réaménagement du marché temporaire
- remplacement du pavillon de mandataire
- redéfinition des emplacements et des alimentations électriques à étudier

légende

- bitume
- ▨ dallage
- ▧ pavé
- ▩ sable

* éclairage public



BOULEVARD JULES FERRY-BOULEVARD RICHARD LENOIR

Boulevard Voltaire - Rue du faubourg du Temple

EXENSION DU JARDIN PUBLIC

- reconstitution de la composition paysagère de Davioud
- réfection du mobilier, amélioration des plantations
- intégration du jeu de boules dans le jardin

- tourisme fluvial en tunnel et transit de fret
- promenade nautique souterraine
- création d'un éclairage sous voûte pour la navigation nocturne

MISE EN VALEUR DE LA PROMENADE

- réfection des sols
- amélioration des plantations et de l'éclairage
- unification du mobilier urbain
- réhabilitation des fontaines et des jeux d'eau

REAMENAGEMENT DU MARCHE TEMPORAIRE

- réfection du pavillon de mandataire
- redéfinition des emplacements et des alimentations électriques à étudier

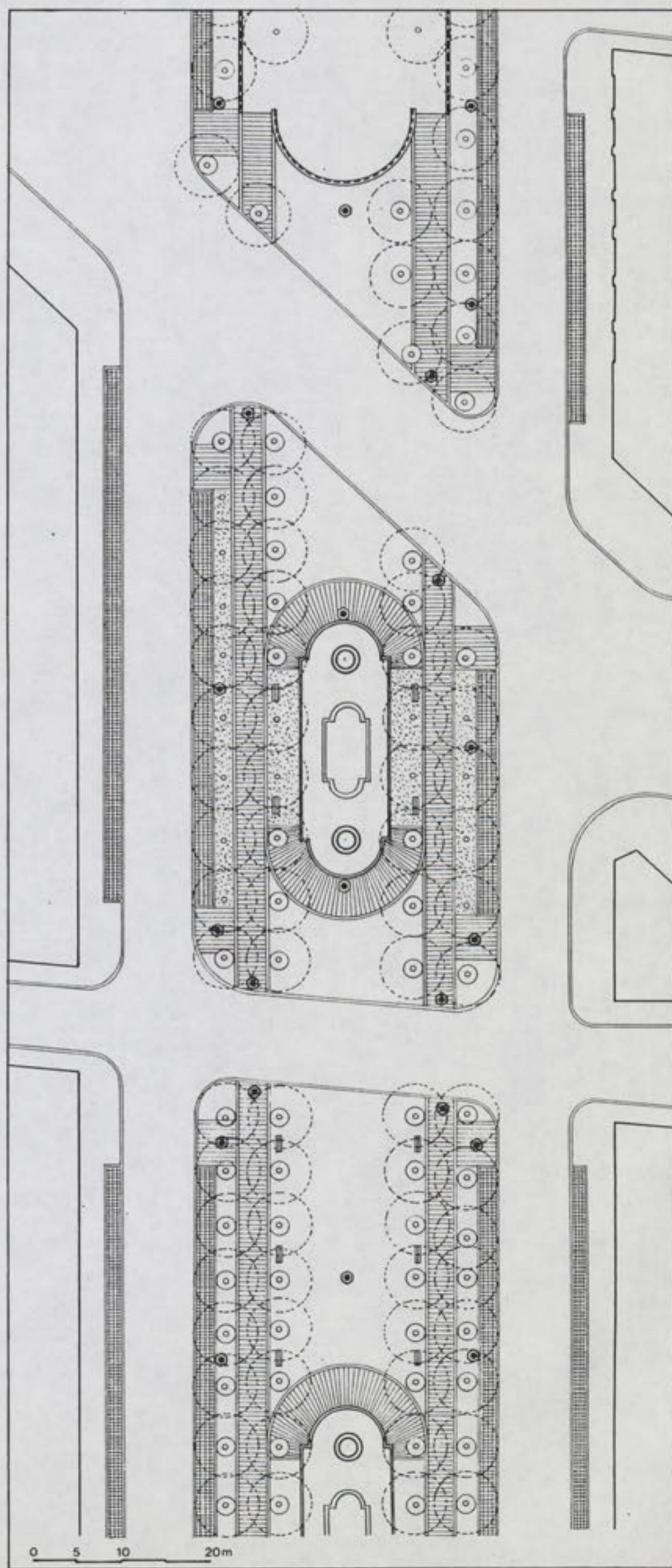
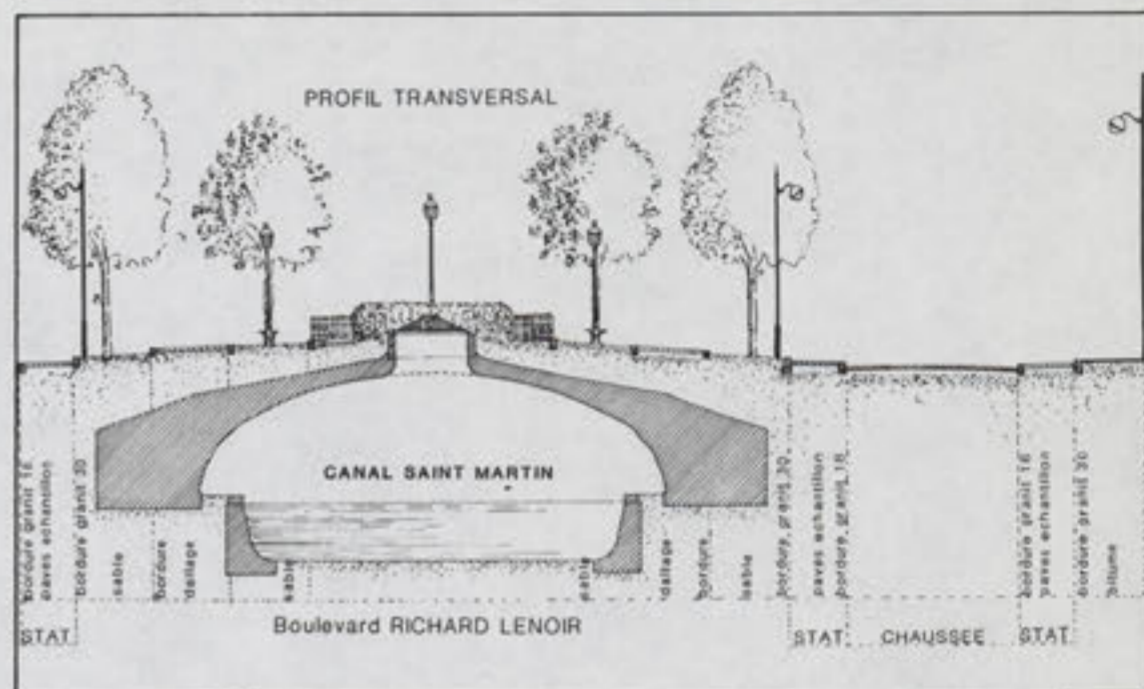
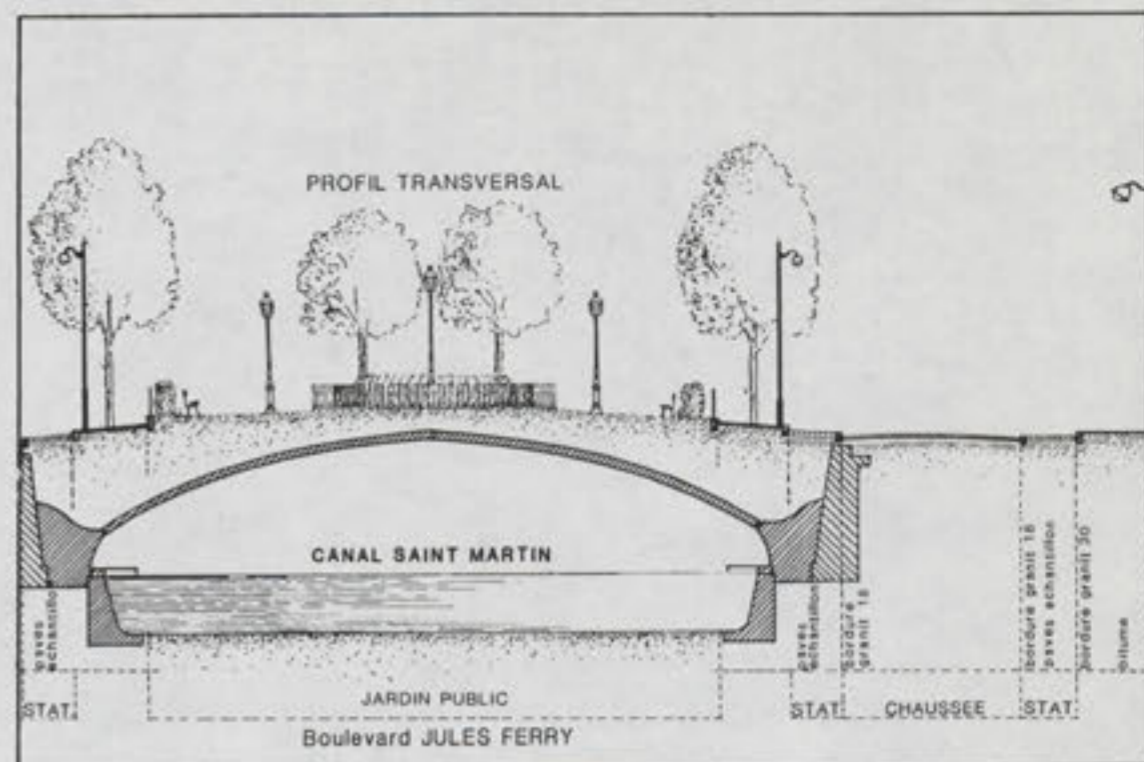
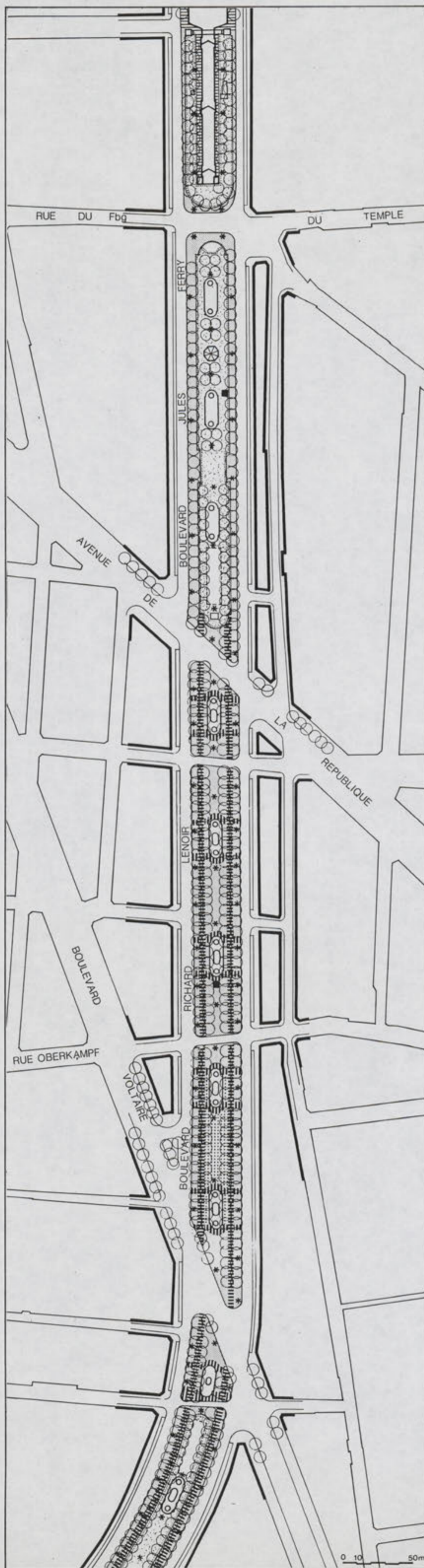
- suppression du parking sur terre plein central
- calibrage des chaussées
- traitement du stationnement longitudinal
- suppression d'une travée du terre plein central (rue de Crussol)

TRAITEMENT DES CARREFOURS

- éclairage
- stationnement
- mobilier urbain

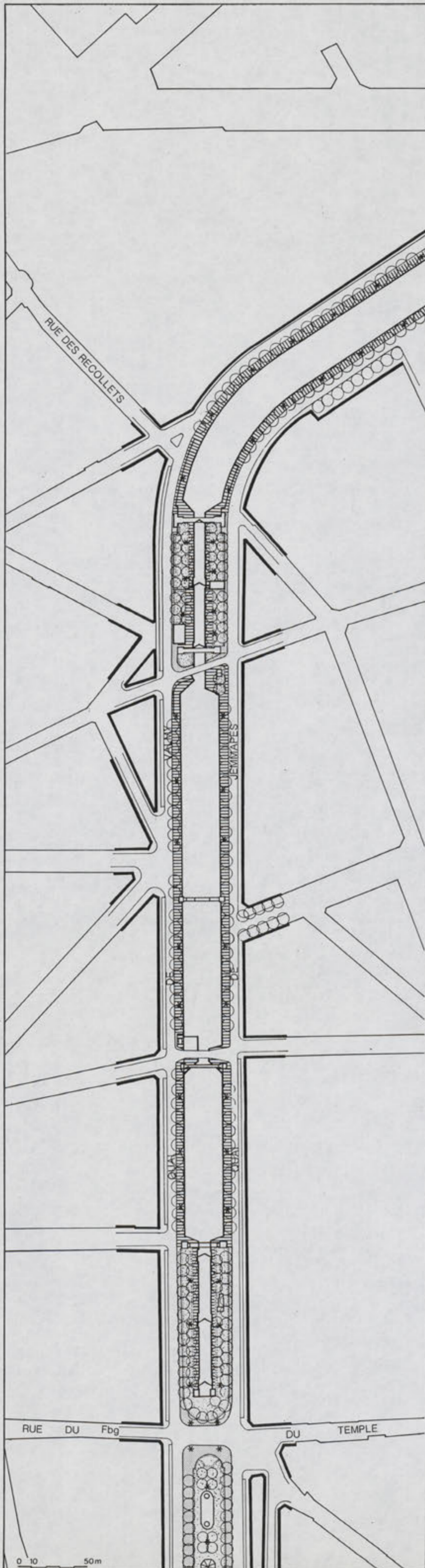
légende

- bitume
- ▨ dallage
- ▧ pavé
- ▩ sablé
- * éclairage public



BASSIN DES MARAIS

Rue du faubourg du Temple - Rue des Récollets



MISE EN VALEUR DU JARDIN PUBLIC AU DROIT DES ECLUSES

- réfection des murs en meulière et pierre et des rembardees en fonte
- réfection des sols stabilisés
- mobilier urbain
- amélioration des plantations et de l'éclairage
- remplacement des clotures entre le jardin et l'écluse
- suppression de 2 petits bâtiments et agrandissement du jardin quai de Jemmapes

MISE EN VALEUR DU QUAI

- réfection des sols et du mur de quai mise en place d'une double bordure coté canal
- création d'un éclairage le long des berges
- unification du mobilier urbain

- tourisme fluvial et transit de fret
- promenade nautique
- éclairage nocturne des passerelles
- automatisation des ponts tournants

- remplacement d'une passerelle à envisager à terme (Bichat)

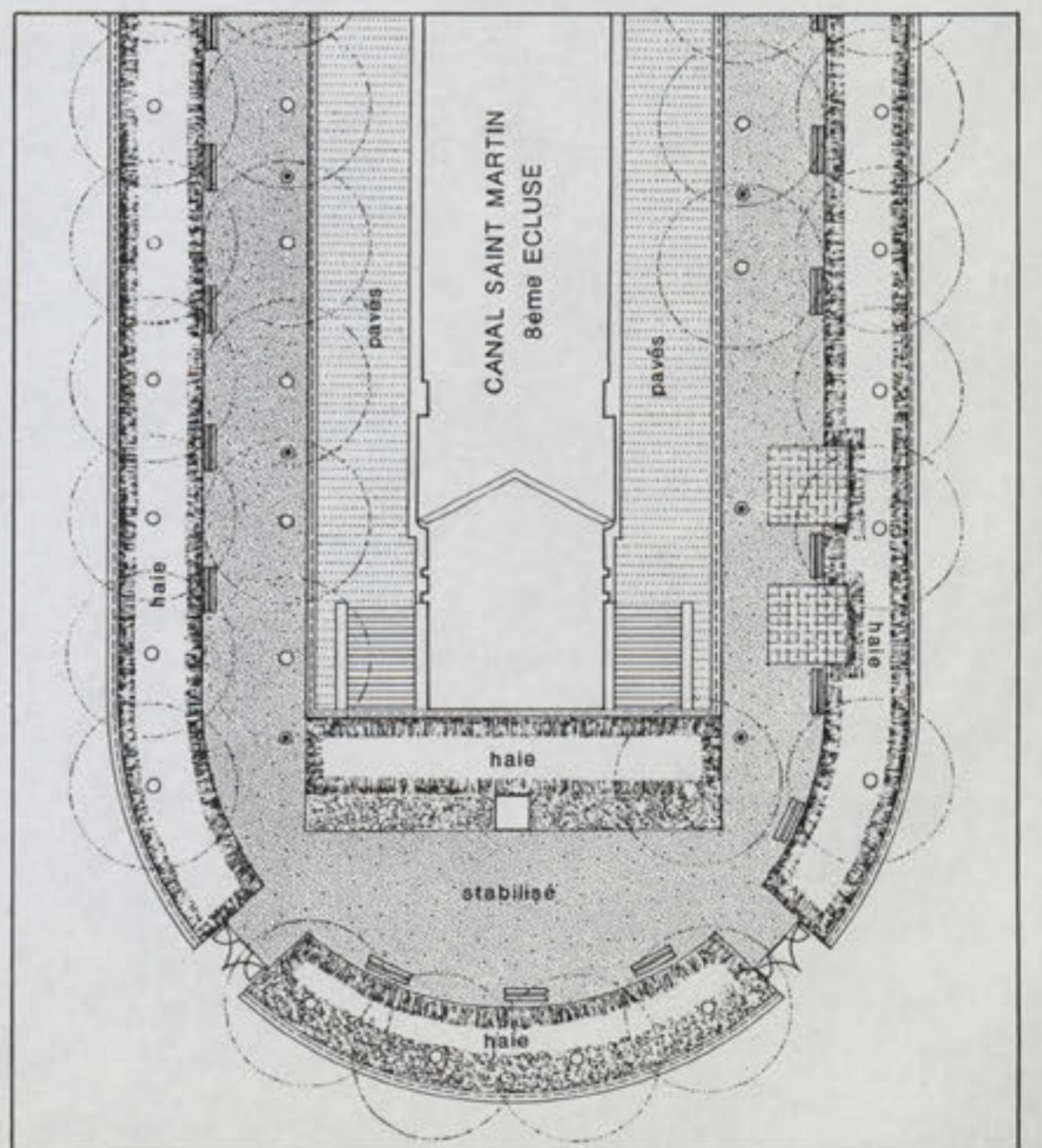
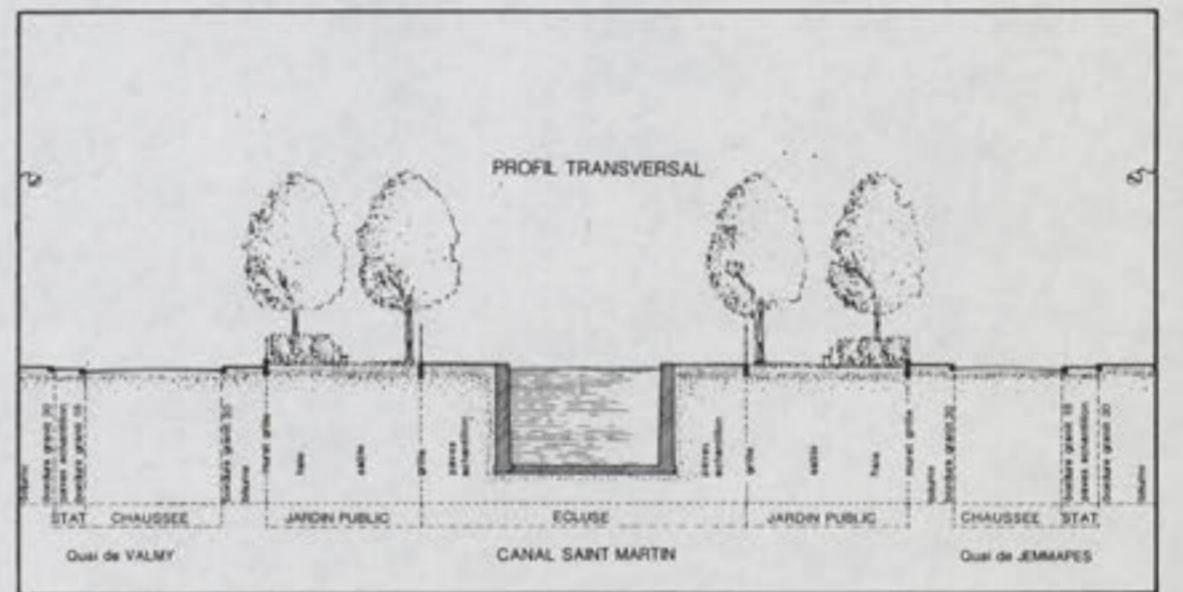
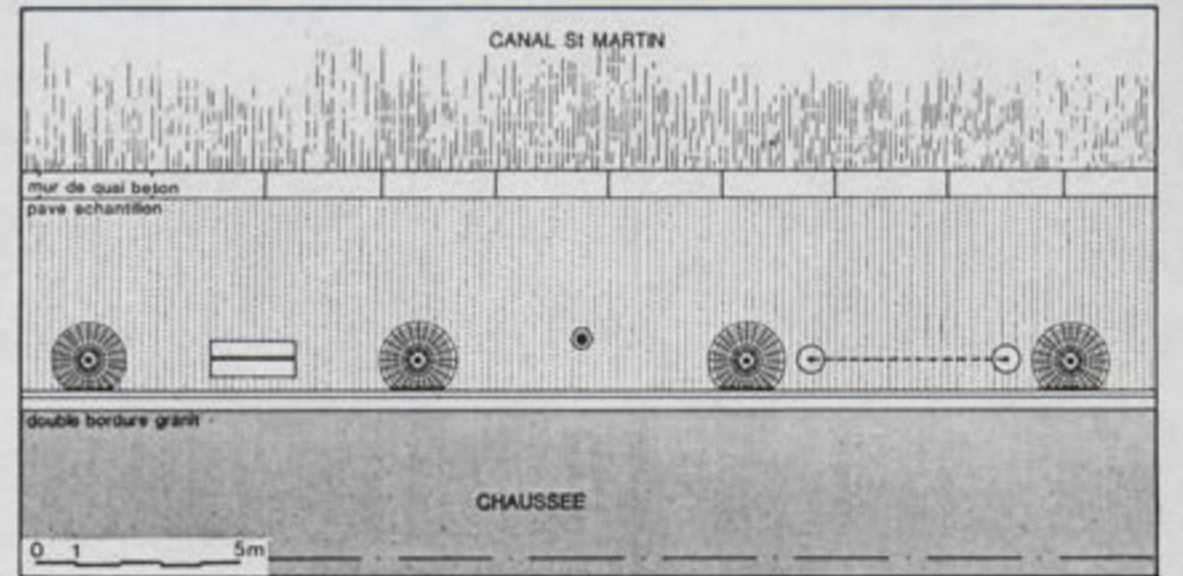
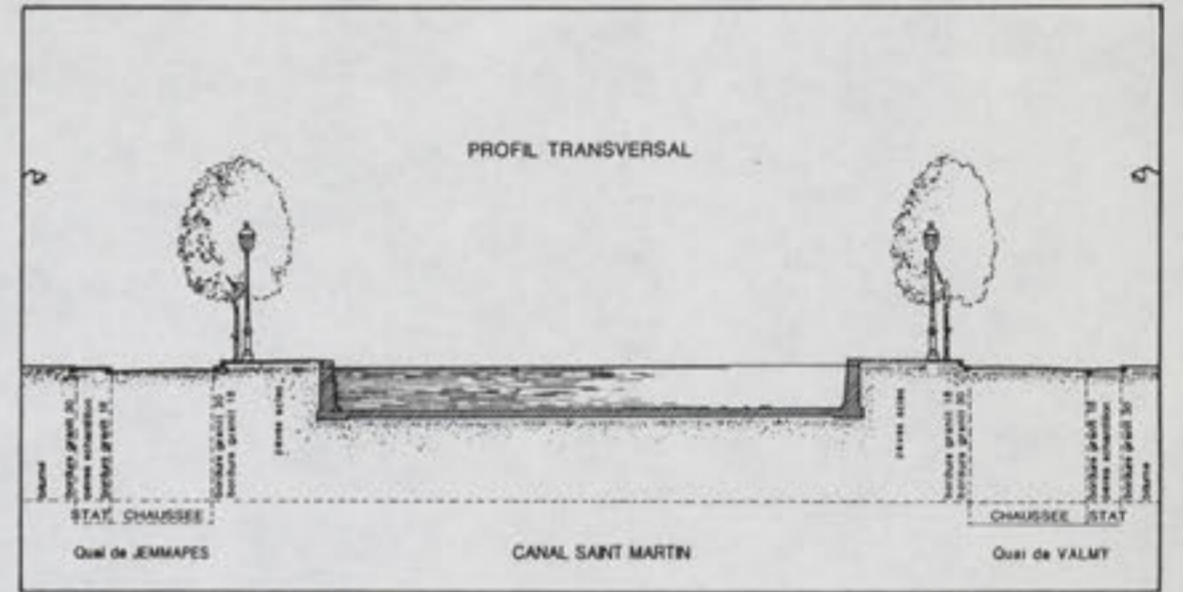
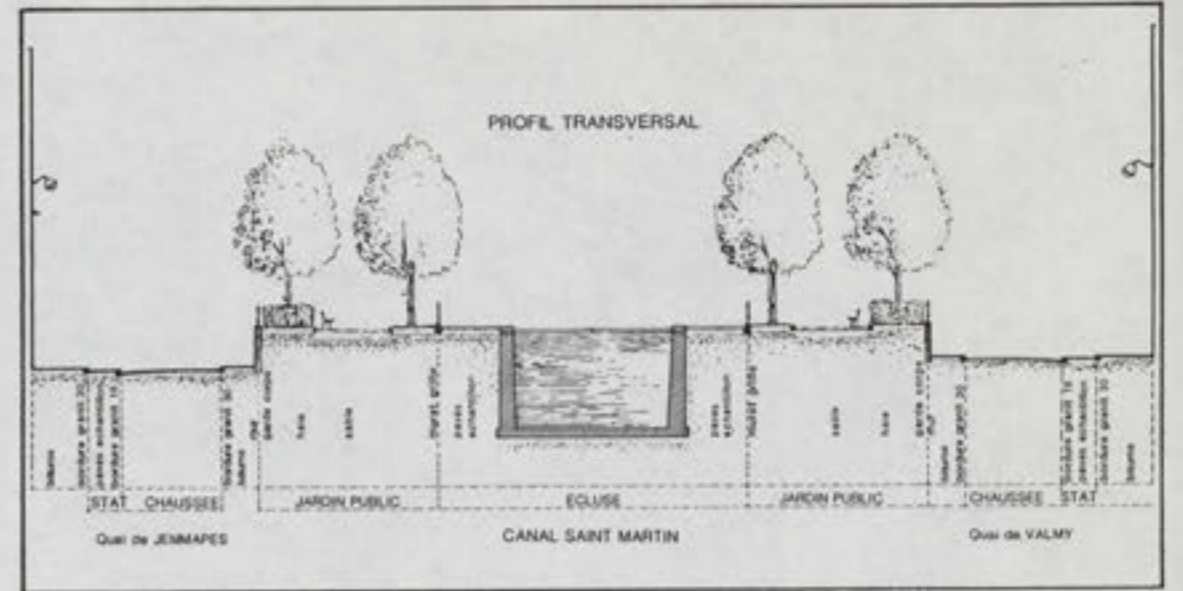
- calibrage des chaussées
- traitement du stationnement longitudinal

- réfection du jardin autour des écluses
- traitement des sols en stabilisé
- remplacement des murets béton et des arbustes

RETRAITEMENT DU CARREFOUR rue du fbg du temple

- trottoirs
- stationnement
- éclairage

- légende**
- bitume
 - ▨ dallage
 - ▧ pavé
 - ▩ sablé
 - * éclairage public



BASSIN DES RECOLLETS-BASSIN DU COMBAT-BASSIN LOUIS BLANC

Rue des Récollets - Place de Stalingrad

- réaménagement du débouché du canal sur la place Stalingrad
- création d'un accès direct depuis le bd de la Villette
- tourisme fluvial et transit de fret
- promenade nautique
- stationnement des péniches spectacles et expositions

- réfection et reconversion des locaux situés sous le quai de Jemmapes pour les activités fluviales et de loisirs

- réhabilitation du bâtiment existant quai de Valmy

- TRAITEMENT DES QUAI BAS**
- plantations de peupliers
 - amélioration de l'éclairage
 - réfection des sols

- spectacles sur le plan d'eau

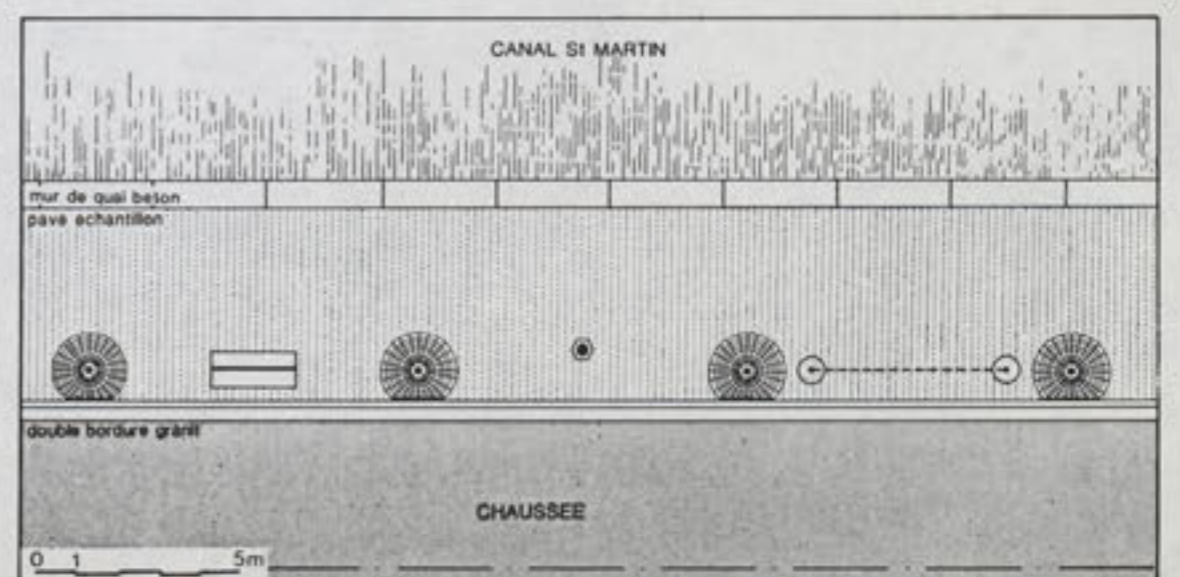
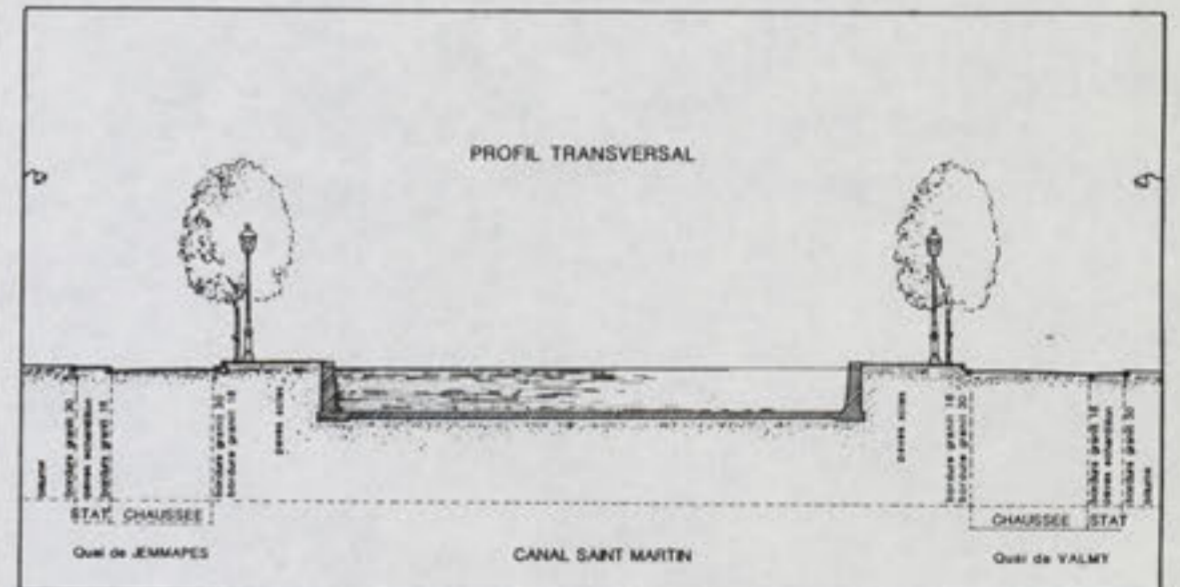
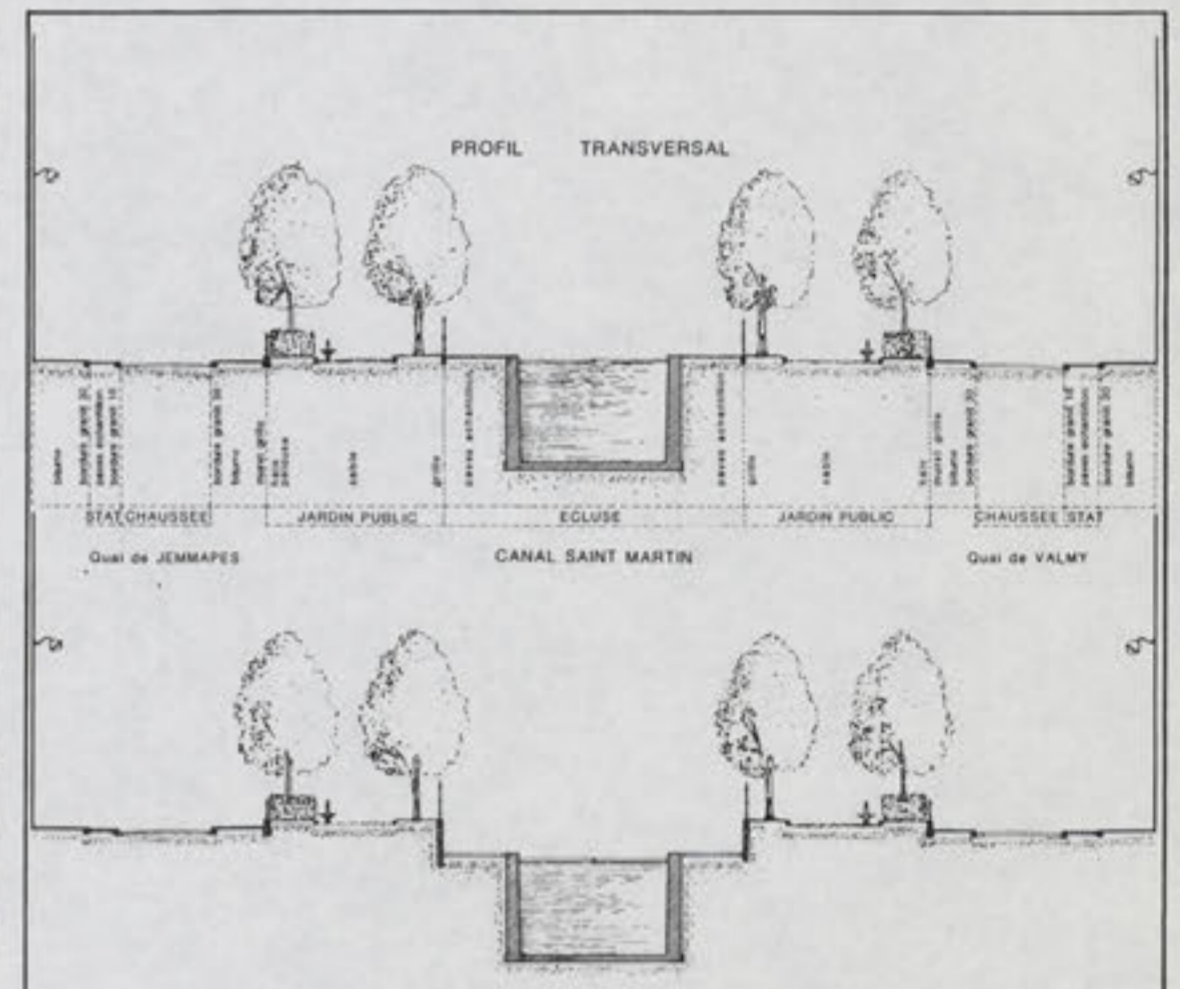
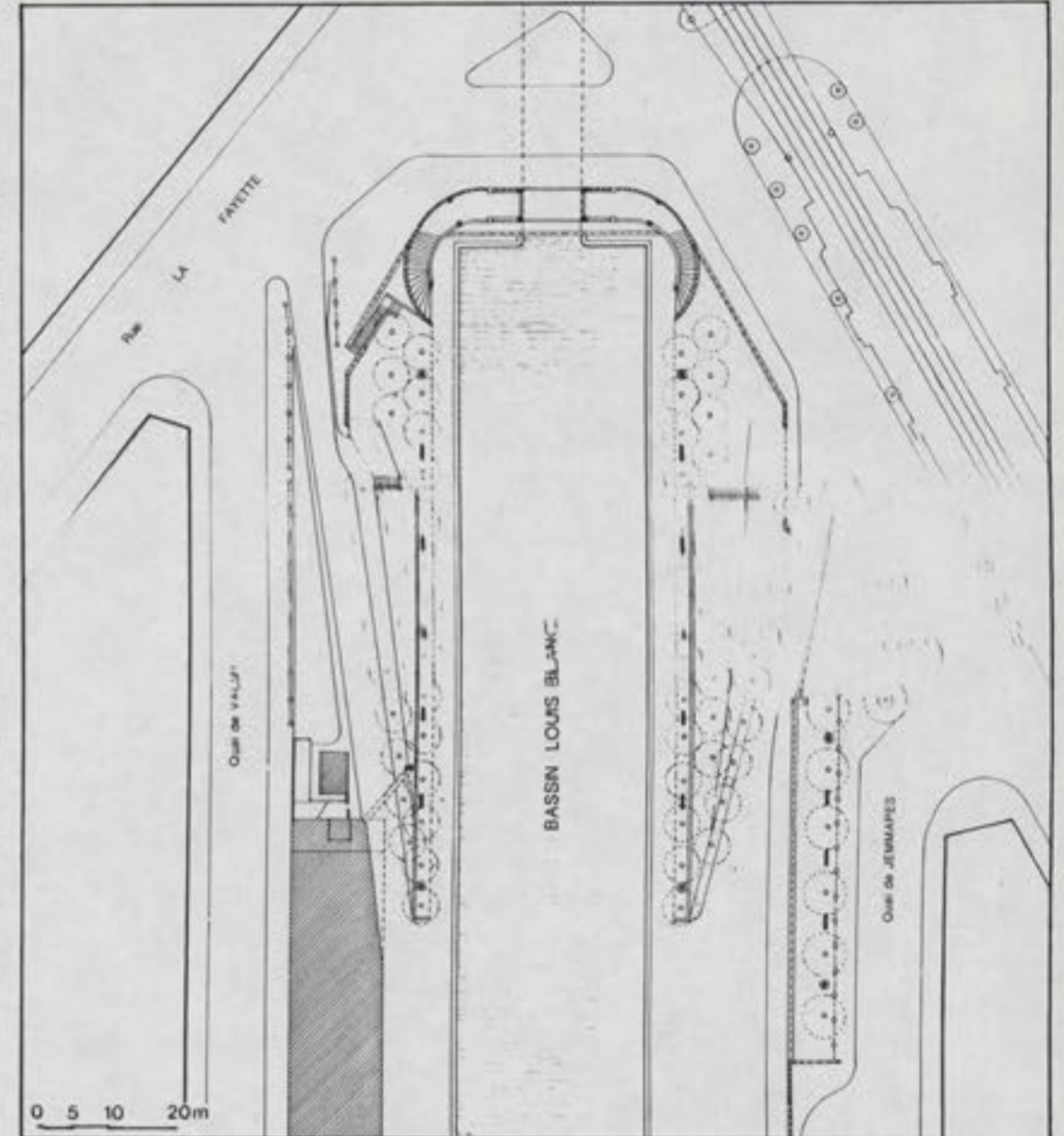
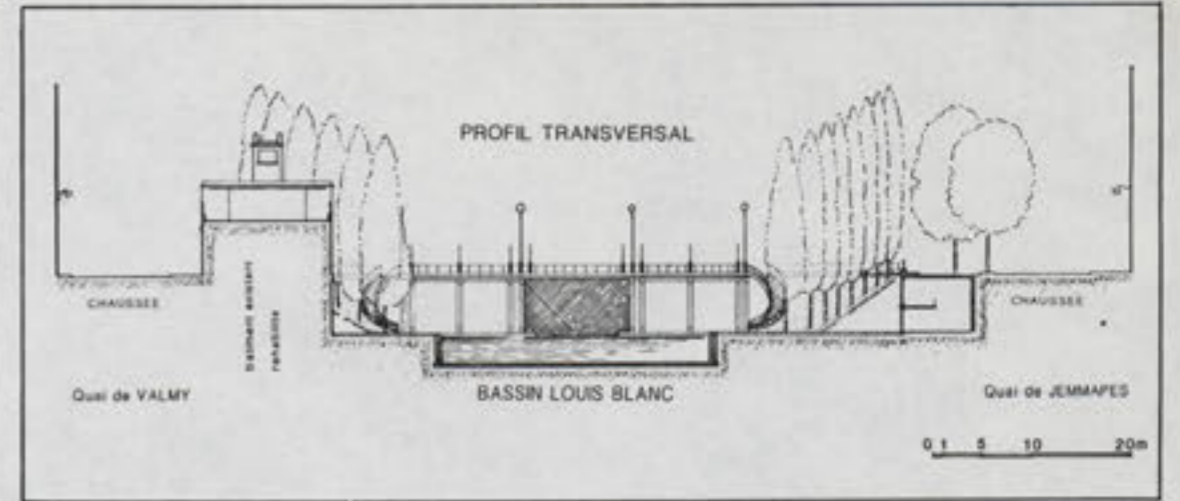
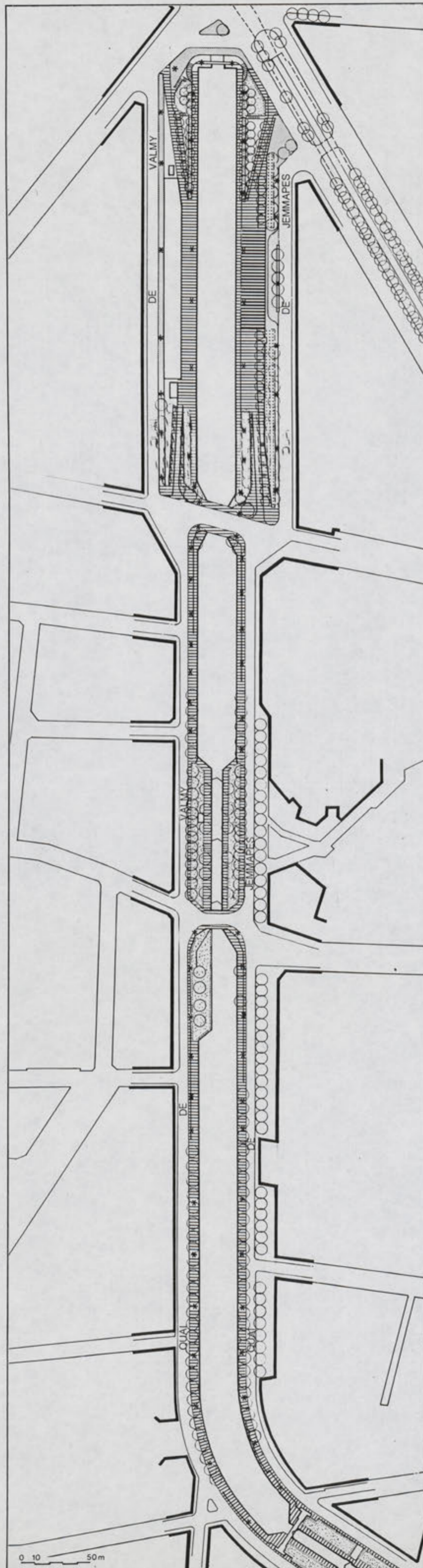
- TRAITEMENT DU QUAI HAUT**
- réfection des trottoirs
 - amélioration de l'éclairage

- MISE EN VALEUR DU JARDIN PUBLIC au droit des écluses**
- réfection des murets et des clotures
 - réfection des sols stabilisés
 - mobilier urbain
 - amélioration des plantations et de l'éclairage
 - suppression d'un bâtiment quai de Valmy

- MISE EN VALEUR DU QUAI**
- réfection des sols et du mur de quai
 - mise en place d'une double bordure coté canal
 - création d'un éclairage le long des berges
 - réfection des murs en meulière et en pierre et des rembarde en fonte
 - plantations d'arbres d'alignement

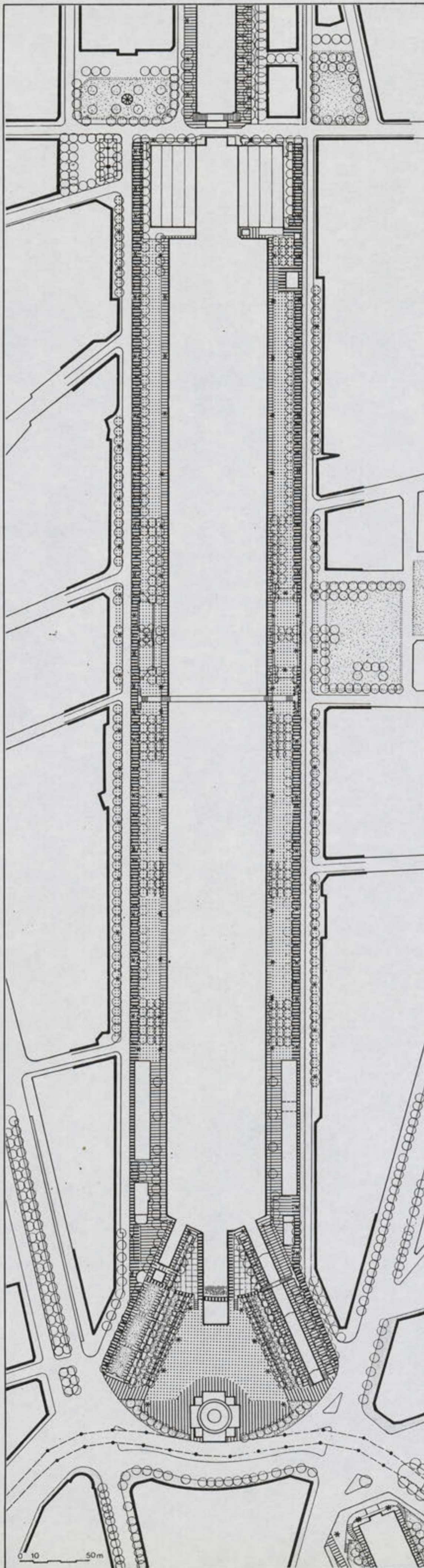
- calibrage des chaussées
- traitement du stationnement longitudinal

- légende**
- bitume
 - ▨ dallage
 - ▧ pavé
 - ▩ sablé
 - * éclairage public



BASSIN DE LA VILLETTE

Place de Stalingrad - Rue de Crimée



RECONVERSION DES MAGASINS GENERAUX

- ateliers d'activités artistiques et culturelles
- lieux d'animation en rez de chaussée
- réaménagement de leurs abords
- création de terrasses

PROMENADE PLANTEE

- tourisme fluvial et transit de fret
- promenade nautique
- spectacles nautiques
- stationnement des péniches de fret en attente d'éclusage

PISTE CYCLABLE quai de la Loire

JARDINETS EN CREUX

- remplacement de la passerelle de la Moselle à envisager

PROMENADE PLANTEE

- réfection des sols
- plantations d'arbres d'alignement
- mobilier urbain
- amélioration de l'éclairage
- calibrage des chaussées
- traitement du stationnement longitudinal

- halte nautique temporaire

PARCS DE STATIONNEMENT CONTROLES

- stationnement des bateaux de location
- station d'avitaillement

- réfection et transformation des entrepôts et pavillons conservés pour les activités fluviales et le service des canaux

- port d'attache et halte des bateaux promenade

REAMENAGEMENT DE LA PLACE DE STALINGRAD

- aménagement d'une esplanade entourée de terrasses
- création de bassins et de deux fontaines
- construction d'une passerelle surplombant les écluses
- suppression d'un pavillon

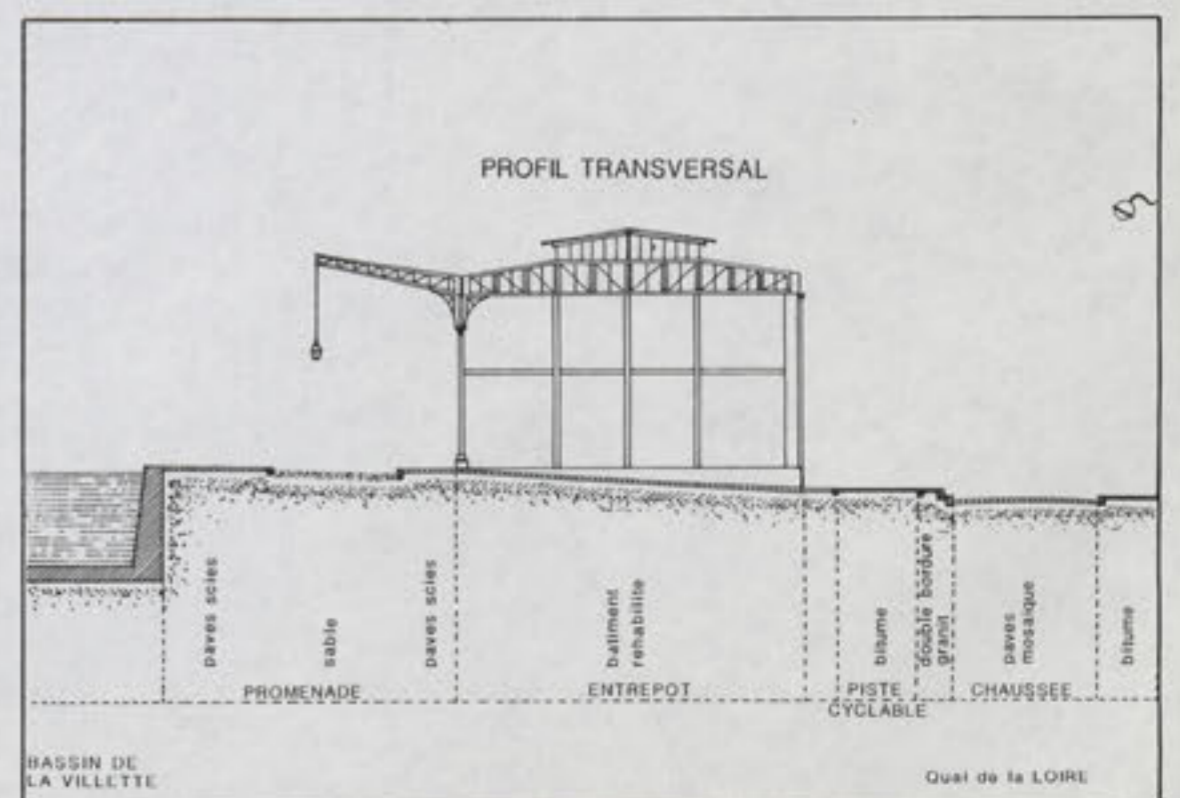
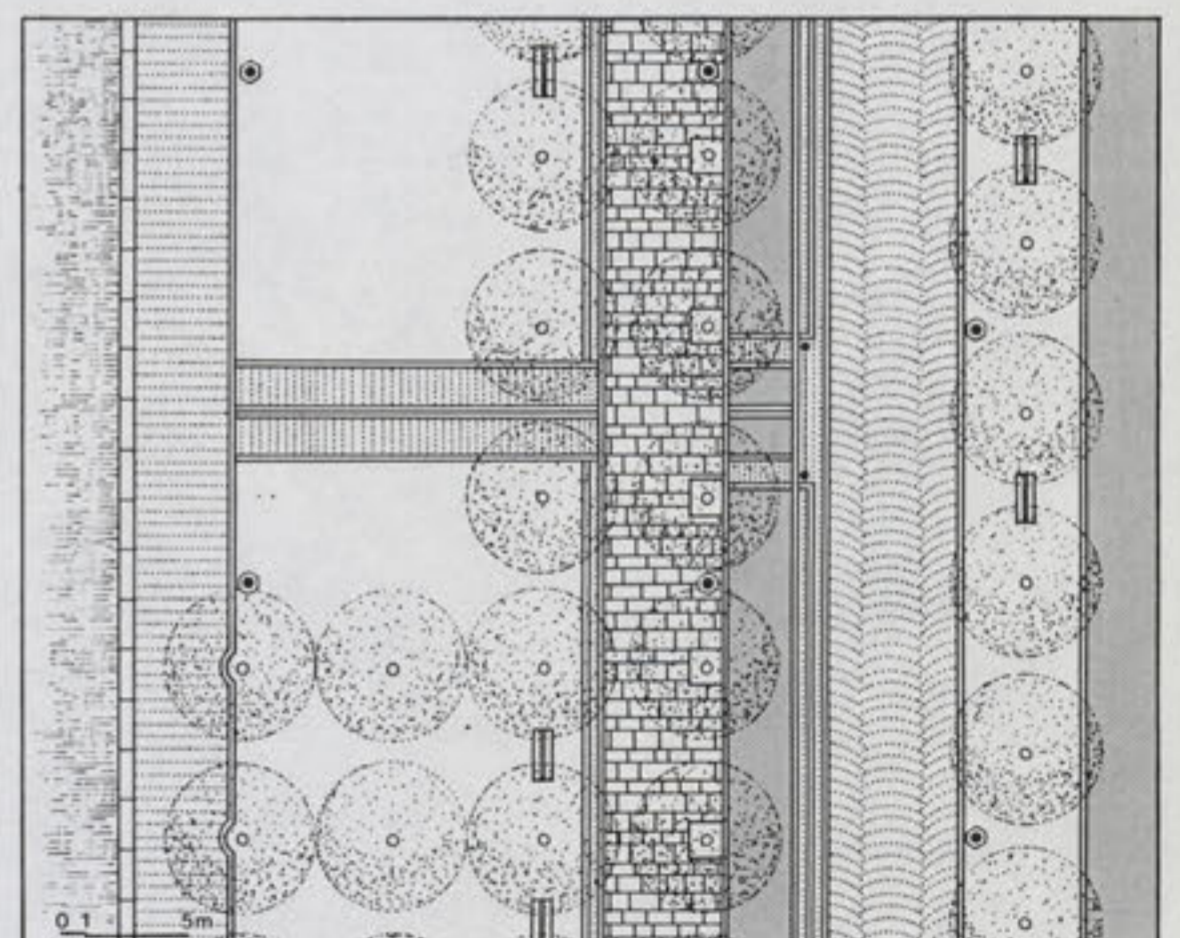
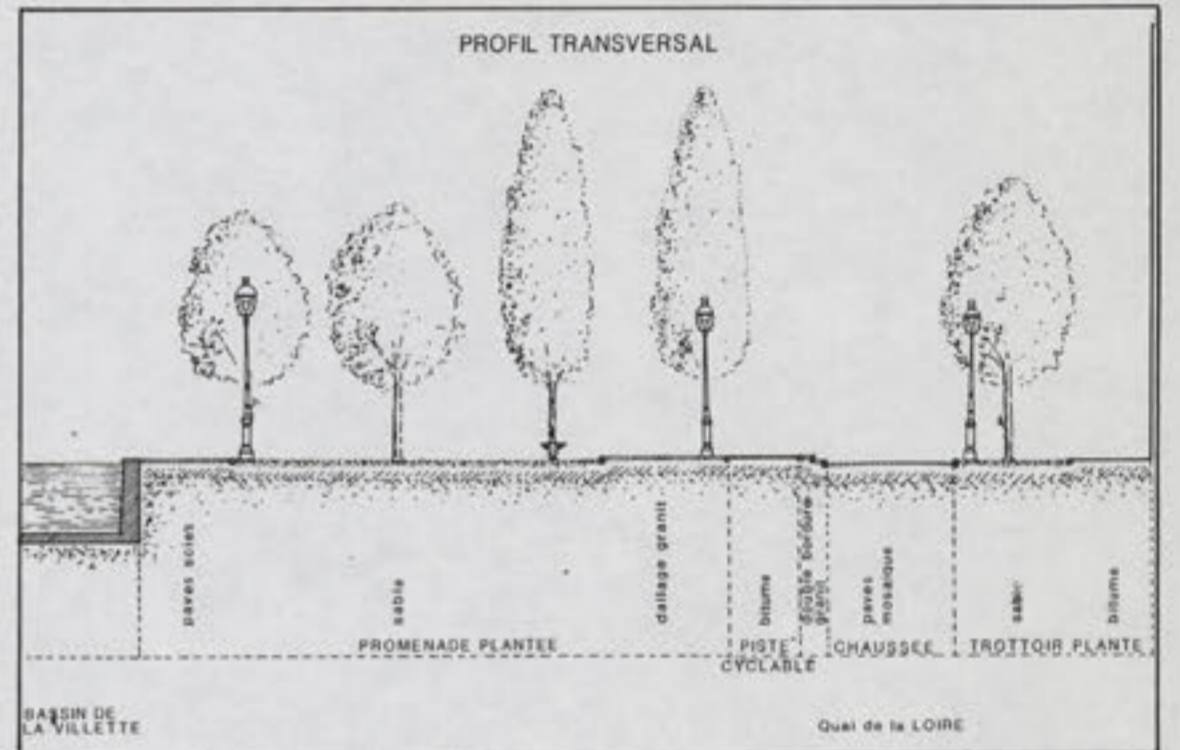
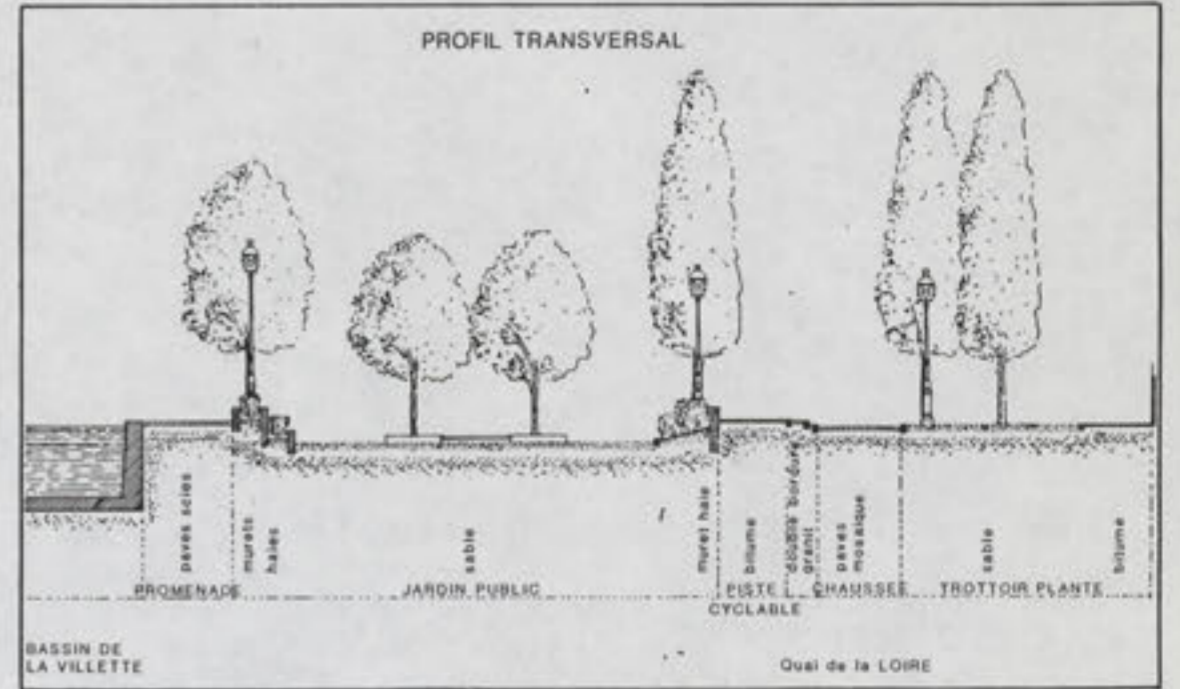
- reconstruction de l'usine des eaux

- achèvement de la restauration de la rotonde
- illumination nocturne du monument

- changement de son affectation pour des activités ouvertes au public

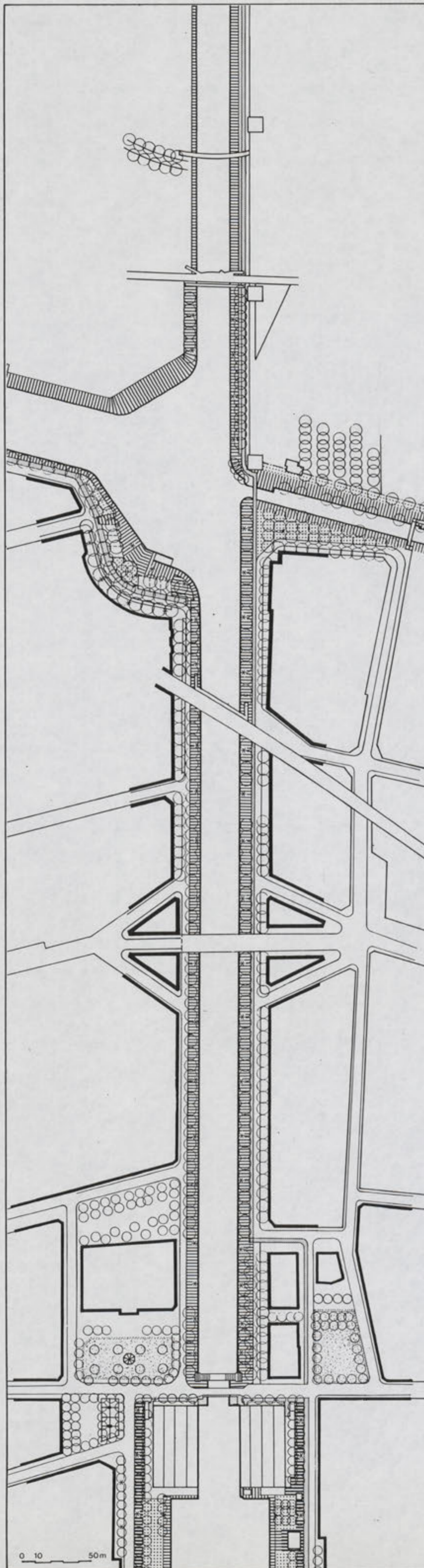
légende

- bitume
- ▨ dallage
- ▧ pavé
- ▩ sablé
- * éclairage public



CANAL DE L'OURCQ

Rue de Crimée - Rond Point des Canaux



• spectacles nautiques

ROND POINT DES CANAUX

- déplacement de la chaussée traitement des stationnements
- réfection des sols
- plantations d'arbres
- amélioration de l'éclairage
- aménagement d'un parking pour voitures avec remorques
- création d'une rampe de mise à l'eau des bateaux

MISE EN VALEUR DU QUAI

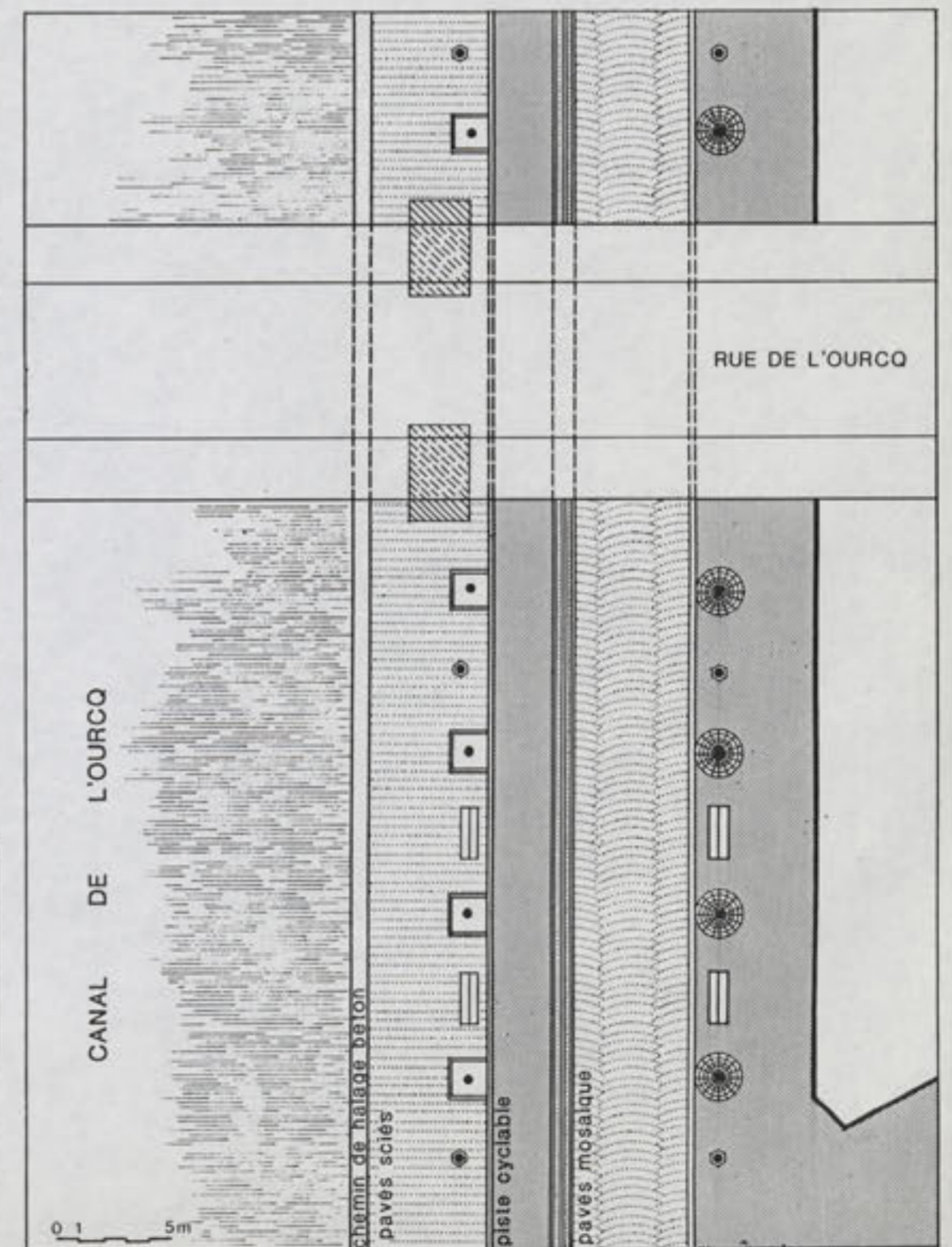
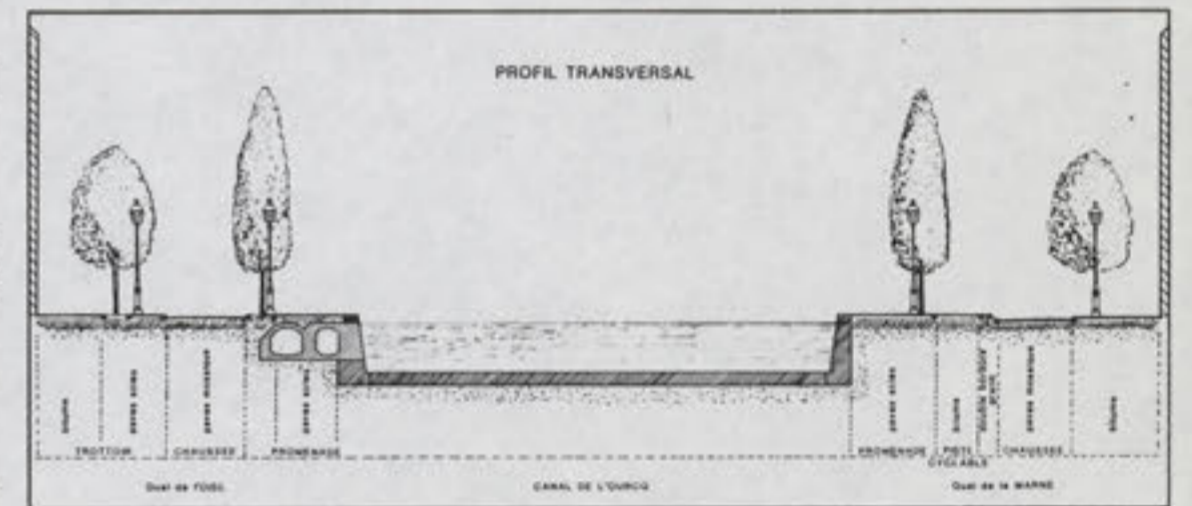
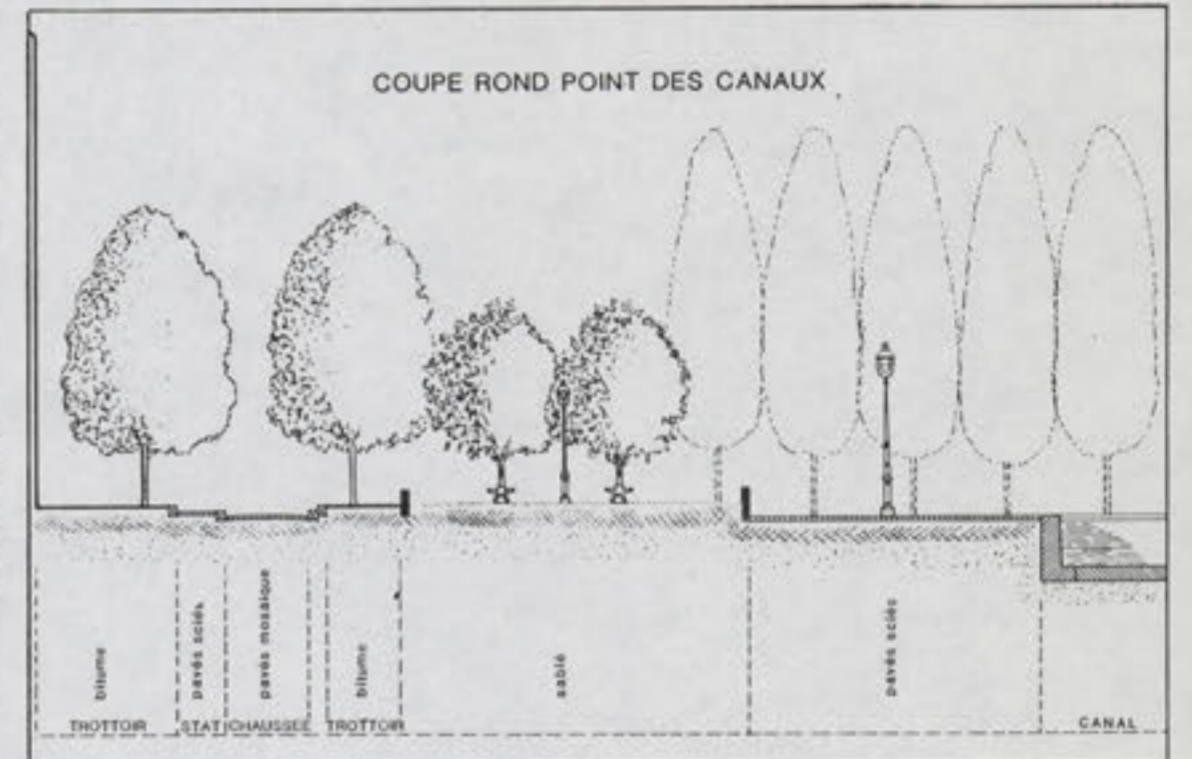
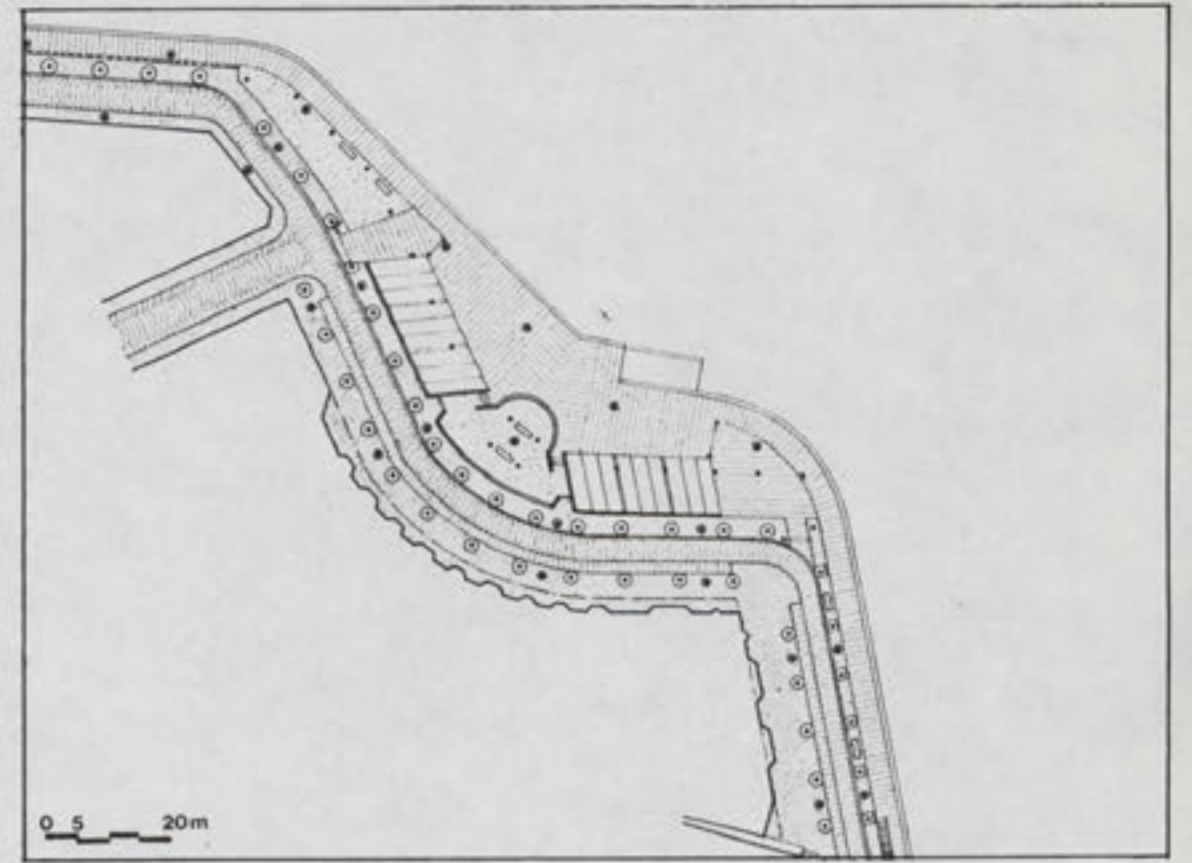
- réfection des sols
- mise en place d'une double bordure coté canal
- prolongement de la piste cyclable quai de la marné
- mobilier urbain
- création d'un éclairage le long des berges

- calibrage des chaussées
- plantations d'alignements

- tourisme fluvial et transit de fret
- port pétrolier
- piste cyclable

légende

- bitume
- ▨ dallage
- ▧ pavé
- ▩ sablé
- * éclairage public

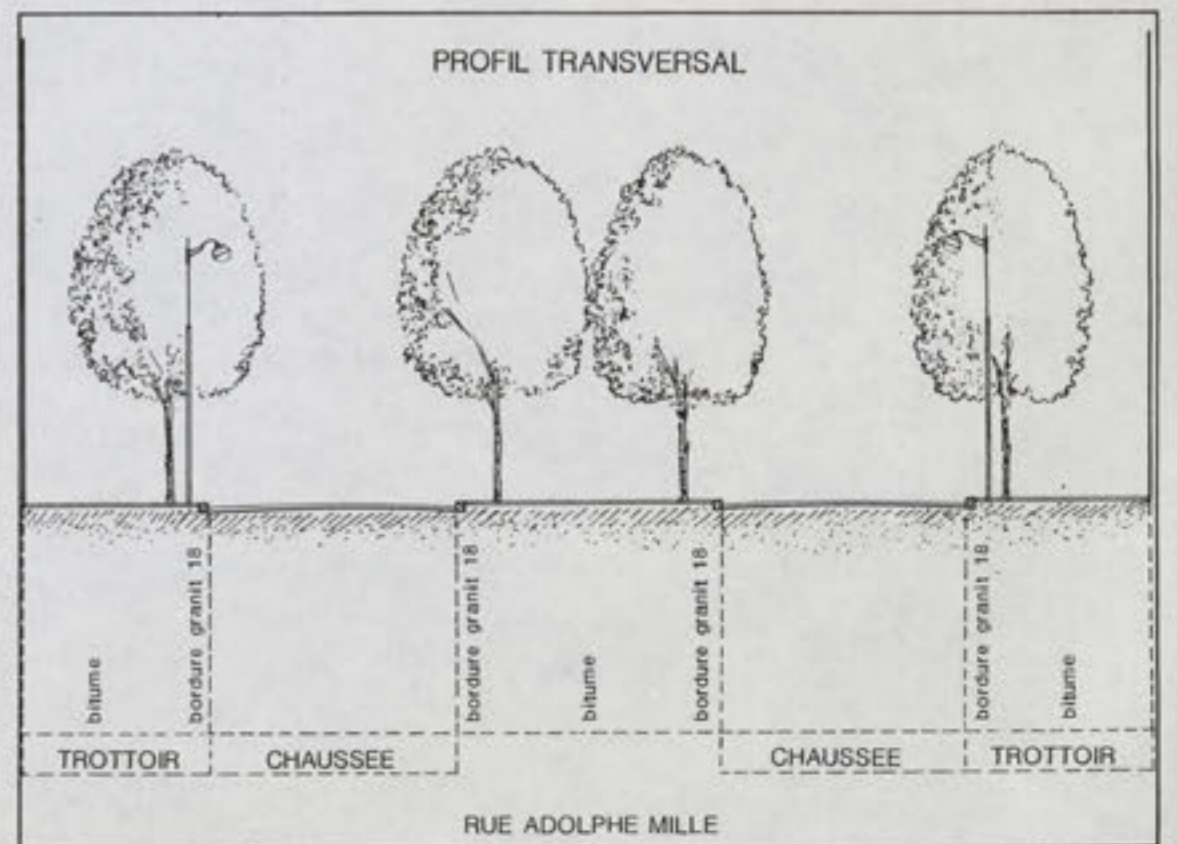

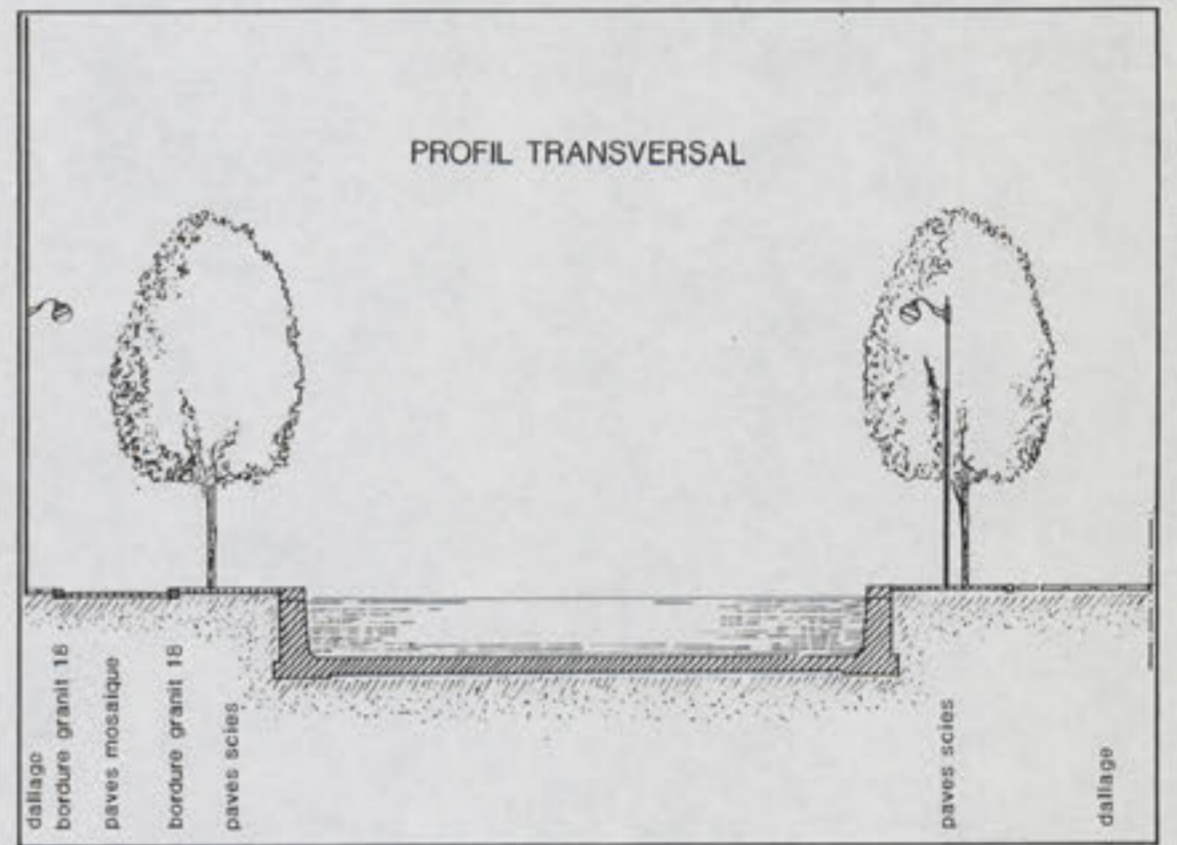
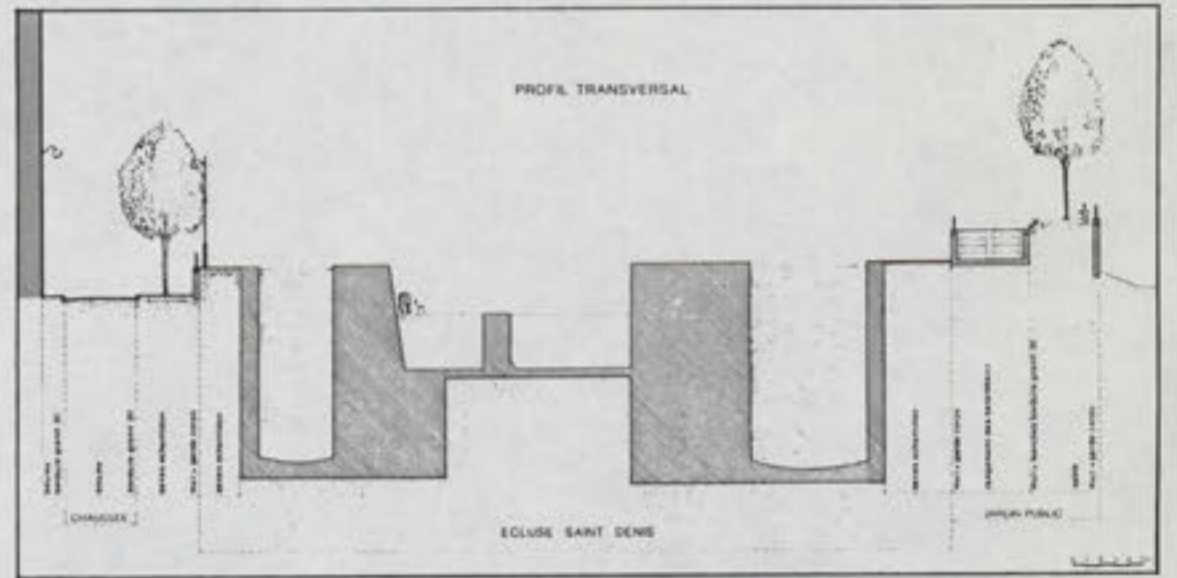
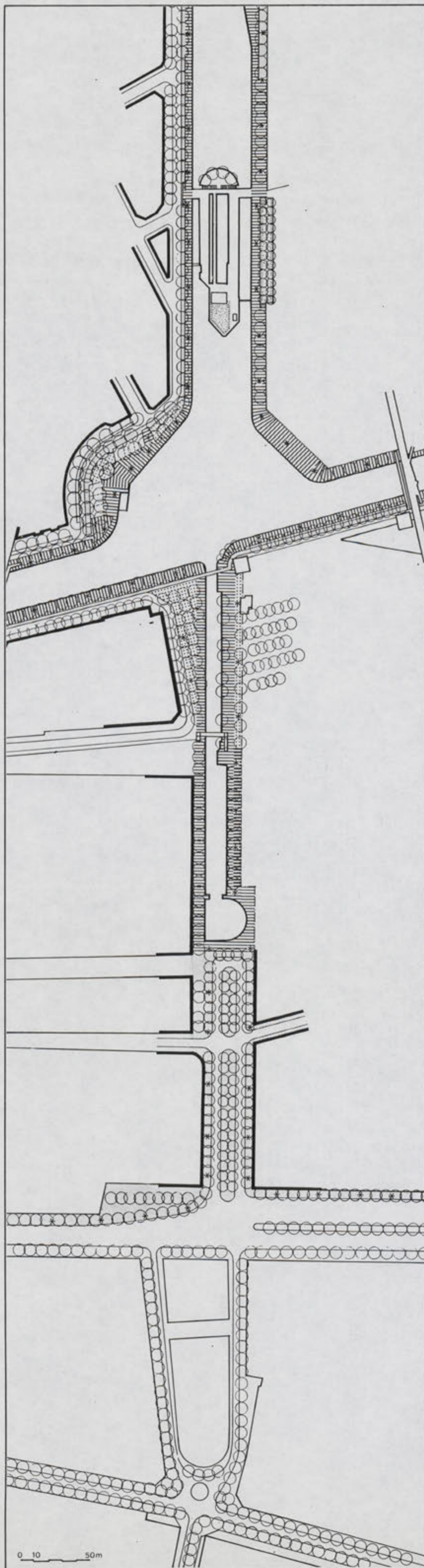


RUE ADOLPHE MILLE

- MISE EN VALEUR DE L'ECLUSE**
- création d'une terrasse haute coté parc de la Villette
 - réfection du jardin et des escaliers
 - réfection du quai
 - remodelage des chaussées
 - plantations d'arbres d'alignement

- dégagement de la darse vers l'avenue J. Jaures
- création d'une aire de retournement des bateaux et d'un quai planté ouvert au public
- prolongement du quai de Metz et de la rue A. Mille
- redéfinition des limites du parc de la Villette

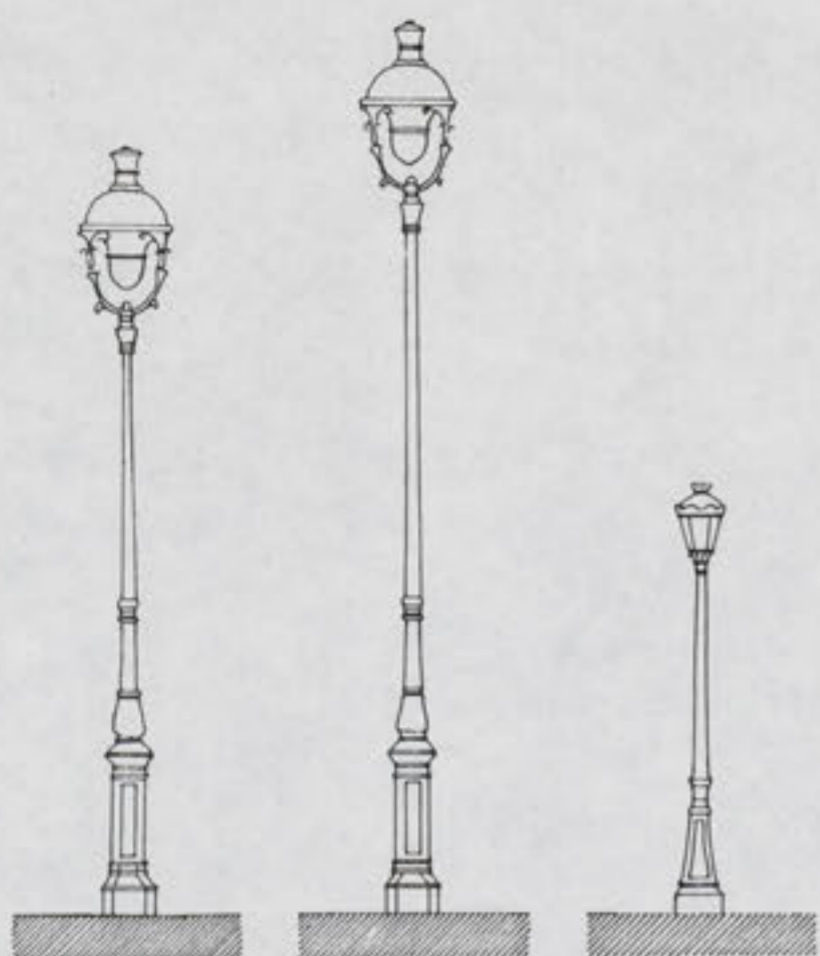
- pont mobile à changer
- élargissement de la rue A. Mille
- création d'un terre plein central planté à usage de marché



- légende**
- bitume
 - ▨ dallage
 - ▧ pavé
 - ▩ sablé
 - * éclairage public

MOBILIER URBAIN

LES CANDELABRES




Axe central de la promenade :
Bld Richard LENOIR et Bld Jules FERRY

Promenade de bord de quai :
Quai de JEMMAPES et Quai de VALMY

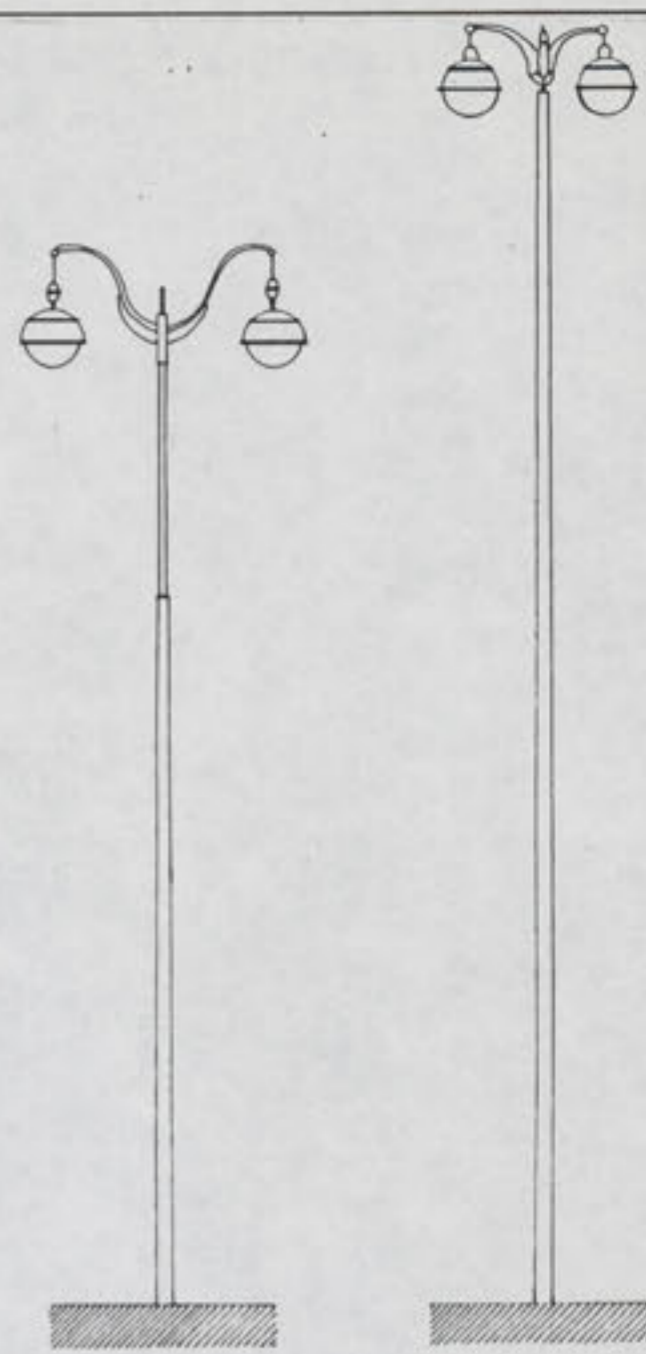
Bassin Louis BLANC
Promenade du Bassin de la VILLETTE



Jardin du Bassin de l'Arsenal
Passerelles du Canal St MARTIN
Jardins publics au droit des écluses
Quai de JEMMAPES
Quai de VALMY



Eclairage des chaussées
Bld Richard LENOIR Bld Jules FERRY
Quai de JEMMAPES Quai de VALMY
Quai de l'OISE Quai de la MARNE

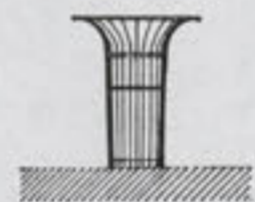


Eclairage des carrefours et des points singuliers
Place de la BASTILLE Bld VOLTAIRE
Ave de la REPUBLIQUE Rue Louis BLANC
Bld de la VILLETTE Ave Corentin CARIOU

LES BORNES ET CORBEILLES

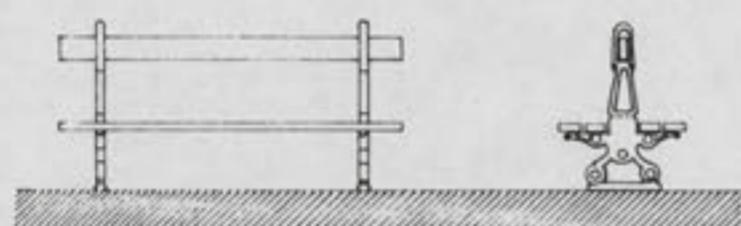


Bornes type canaux de reemploi en pierre
ou bornes de meme type en beton (avec ou sans chaine)

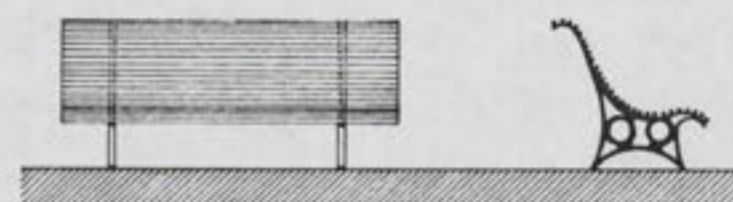


Corbeille type tulipe

LES BANCS




BANC DOUBLE
Promenade Bld Richard LENOIR Bld Jules FERRY
Promenade de bord de quai Quai de JEMMAPES Quai de VALMY
Promenade du Bassin de la VILLETTE
Promenade Quai de la MARNE Quai de l'OISE

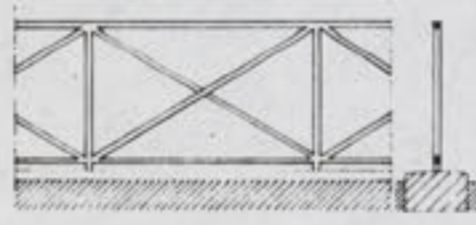


BANC 28 LATTES
Jardin du Bassin de l'Arsenal
Jardins publics Bld Richard LENOIR Bld Jules FERRY
Quai de JEMMAPES Quai de VALMY
Bassin Louis BLANC


LES GRILLES ET REMBARDES



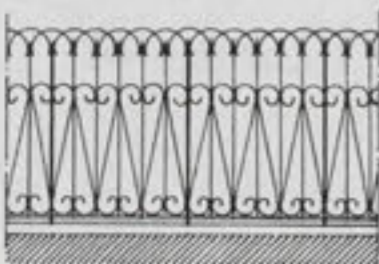
Rambarde en fonte posee sur muret en meuliere
et couronnement en pierre
Cloture du canal Quai de JEMMAPES
Quai de VALMY
Garde corps des ponts du canal St MARTIN




Garde corps
Passerelles Quai de JEMMAPES
Quai de VALMY




Garde corps
Ponts tournants du Canal St MARTIN
Passerelles Quai de JEMMAPES
Quai de VALMY



Grille de cloture des oculus
Promenade Bld Richard LENOIR



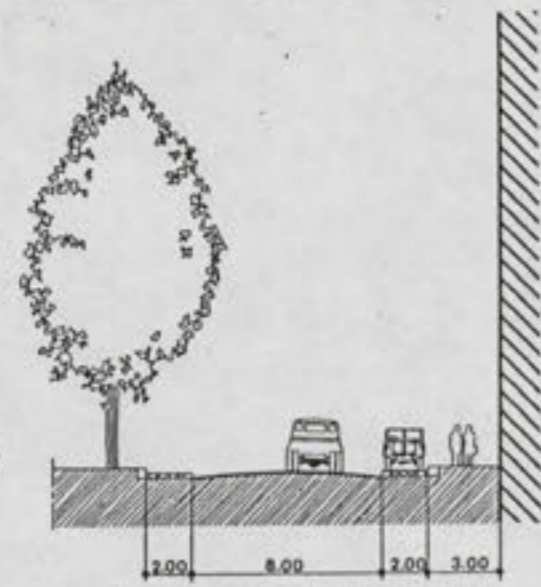
Grille de cloture des jardins publics
Bld Richard LENOIR
Ave de la REPUBLIQUE



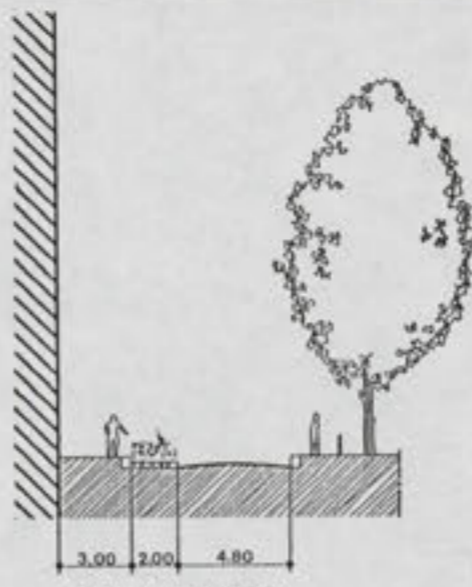
Grille de cloture des oculus interieurs
au jardin public
Bld Richard LENOIR
Ave de la REPUBLIQUE

PROFILS DES VOIES LATÉRALES

CANAL SAINT MARTIN COUVERT

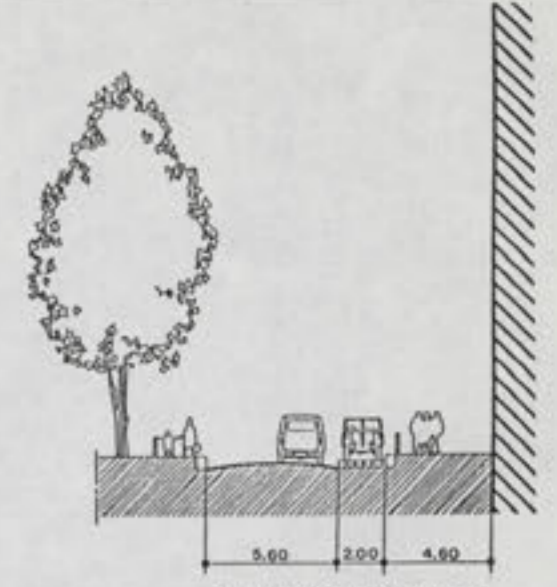


BOULEVARD RICHARD LENOIR
entre la Rue Mouffe et la Rue du Chemin Vert



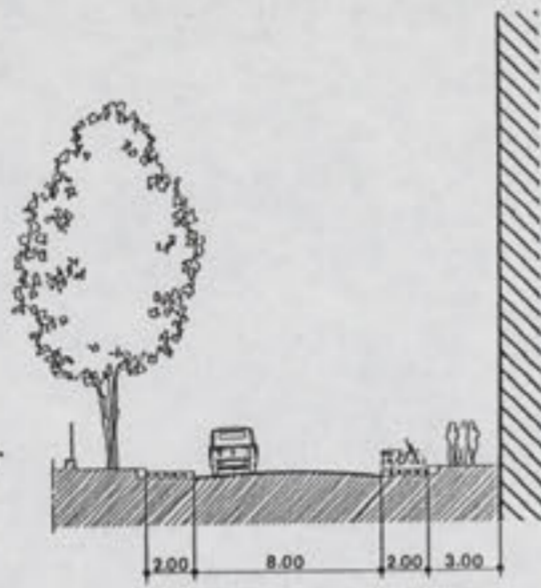
QUAI DE VALMY
entre la Rue Louis Blanc et la Rue E. Varlin

3ème ET 4ème
ECLUSES

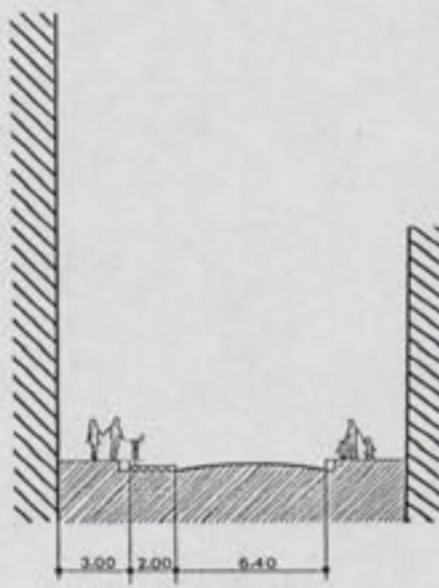


QUAI DE JEMMAPES
entre la Rue Louis Blanc et la Rue des Ecluses St Martin

CANAL SAINT MARTIN COUVERT

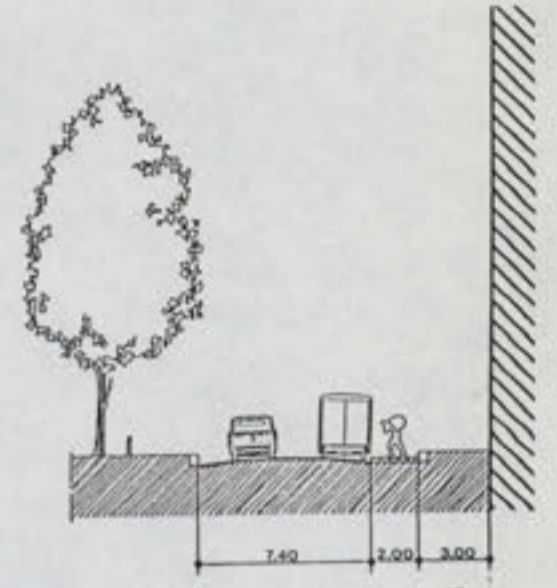


BOULEVARD JULES FERRY
entre la Rue du Fbg du Temple et l'Avenue de la République




QUAI DE VALMY
entre la Rue La Fayette et la Rue Louis Blanc

BASSIN
LOUIS BLANC

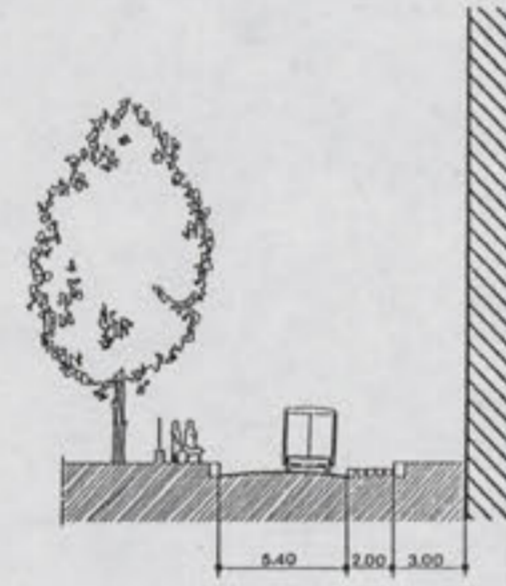


QUAI DE JEMMAPES
entre le Bd de la Villette et la Rue Louis Blanc

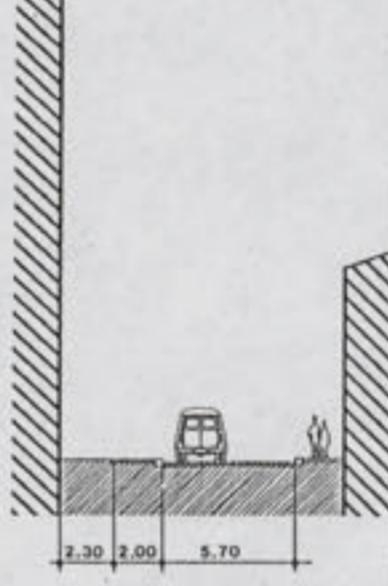


QUAI DE VALMY
entre la Rue L. Jouhaux et la Rue du Fbg du Temple

7ème ET 8ème
ECLUSES

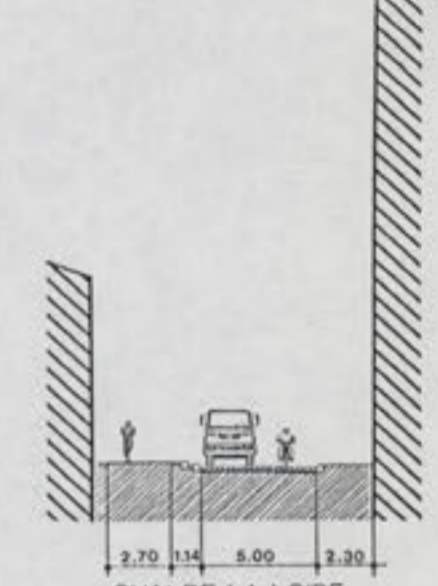


QUAI DE JEMMAPES
entre la Rue L. Jouhaux et la Rue du Fbg du Temple




QUAI DE LA SEINE
entre la Rue de Solsons et la Place Stalingrad

BASSIN DE LA VILLETTE

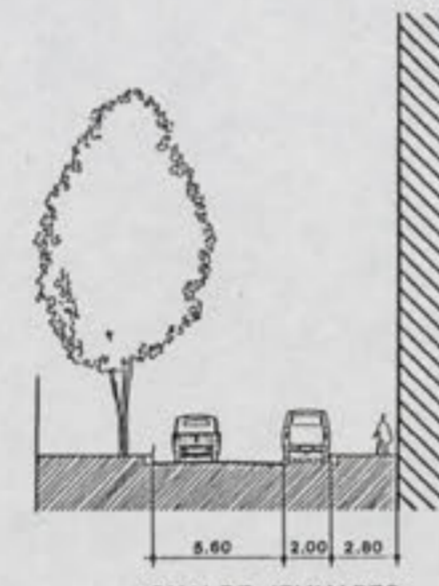


QUAI DE LA LOIRE
entre la Rue de la Moselle et la Place Stalingrad

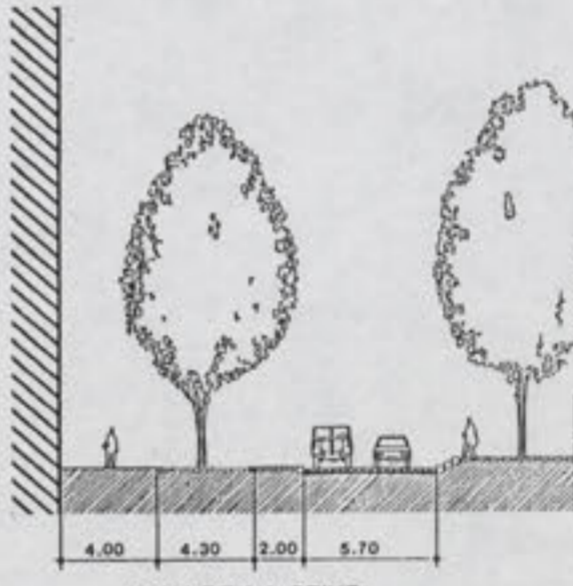


QUAI DE VALMY
entre la Rue Dieu et la Rue L. Jouhaux

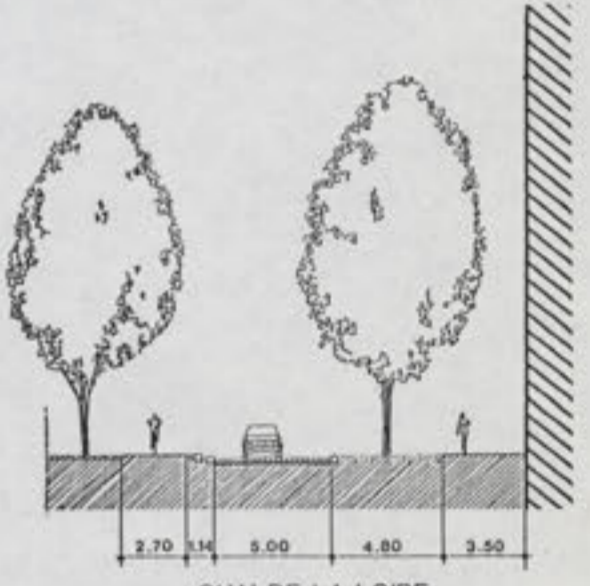
BASSIN DES MARAIS



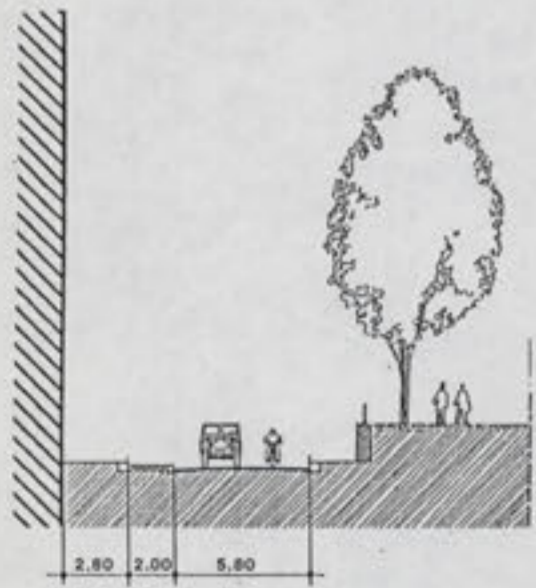
QUAI DE JEMMAPES
entre la Rue Dieu et la Rue L. Jouhaux



QUAI DE LA SEINE
entre la Rue de Crémée et la Rue de Rouen

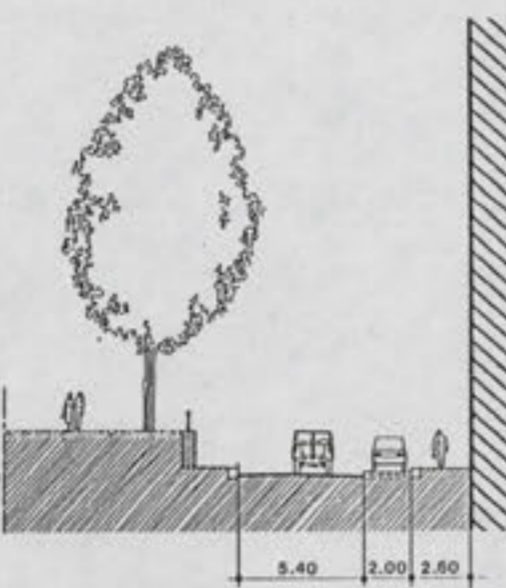


QUAI DE LA LOIRE
entre la Rue de Crémée et la Rue de la Moselle

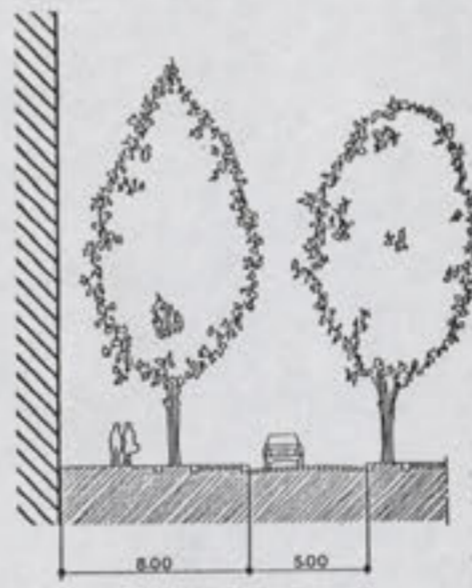


QUAI DE VALMY
entre la Rue des Recollets et la Rue des Vinaigriers

5ème ET 6ème
ECLUSES

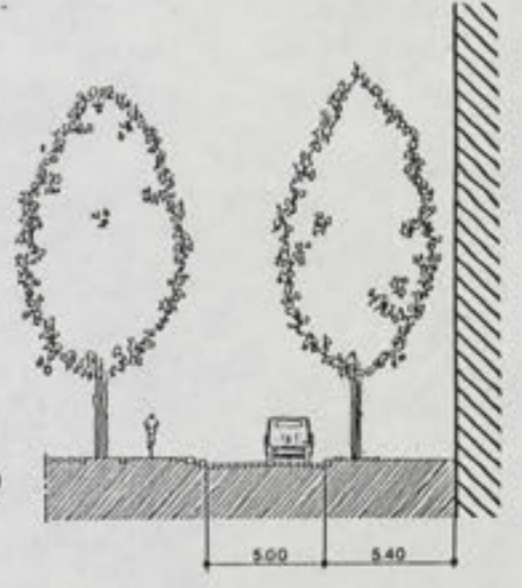


QUAI DE JEMMAPES
entre la Rue Bichat et la Rue de la Grange aux Belles




QUAI DE L'OISE
entre la Rue de L'Ourcq et la Rue de Crémée

CANAL DE L'OURCQ

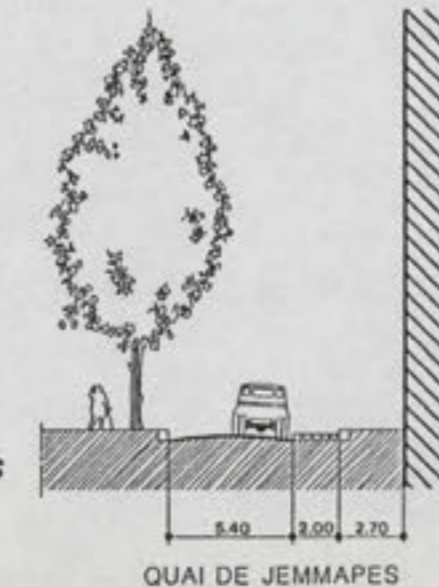


QUAI DE LA MARNE
entre la Rue de L'Ourcq et la Rue de Crémée

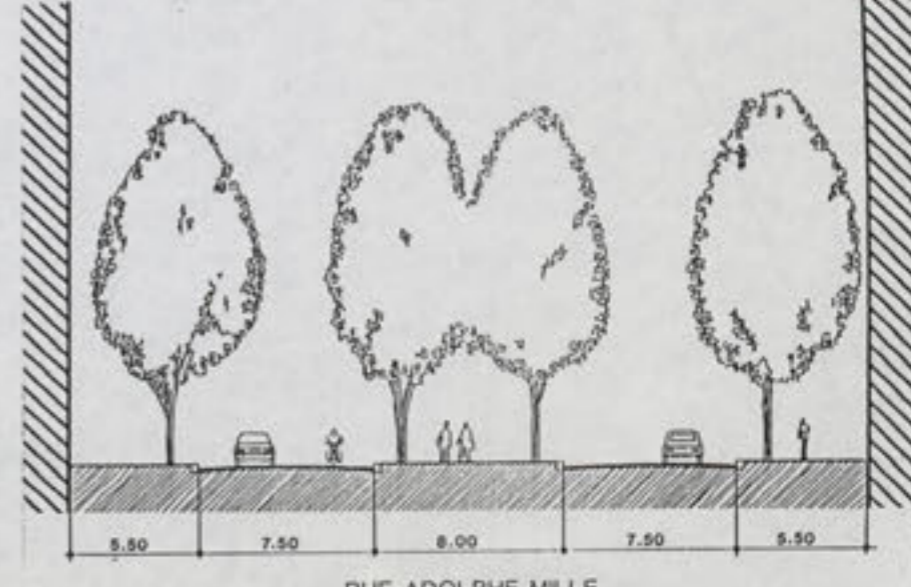


QUAI DE VALMY
entre la Rue de L'Hopital St Louis et la Rue Bichat

BASSIN DES RECOLLETS



QUAI DE JEMMAPES
entre la Rue de L'Hopital St Louis et la Rue Bichat



RUE ADOLPHE MILLE

